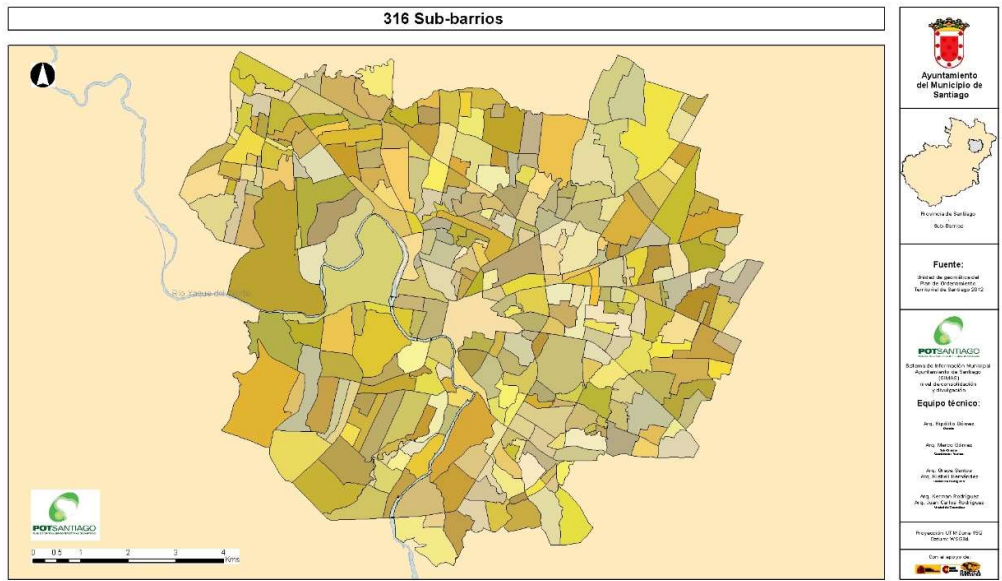
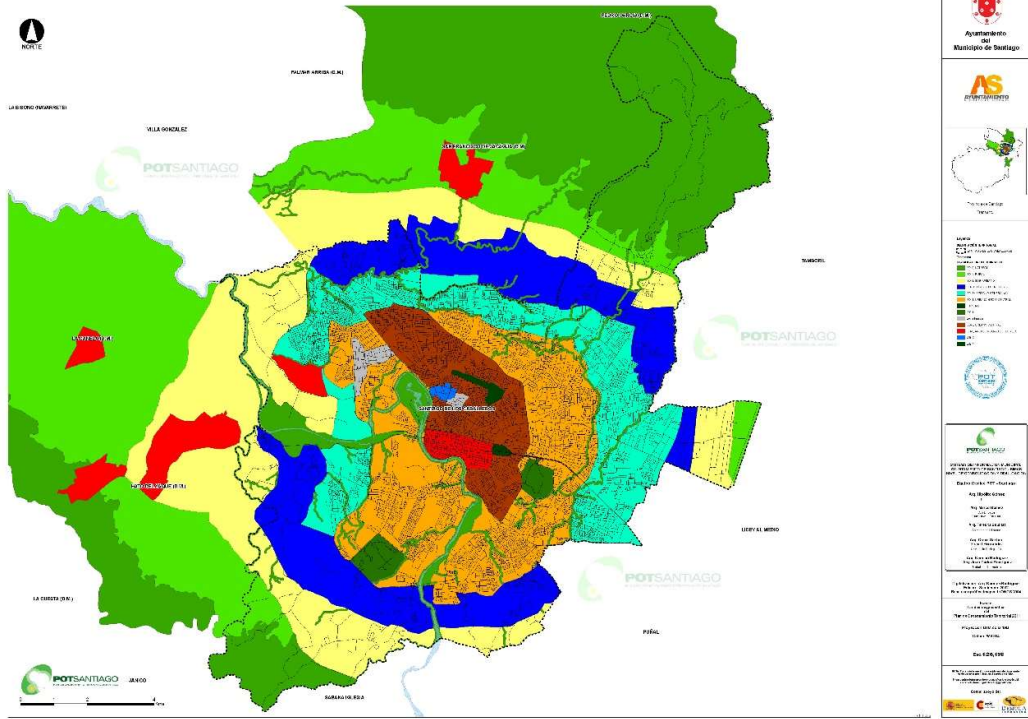


Unidades Sub-sectoriales de Planificación (USSP)

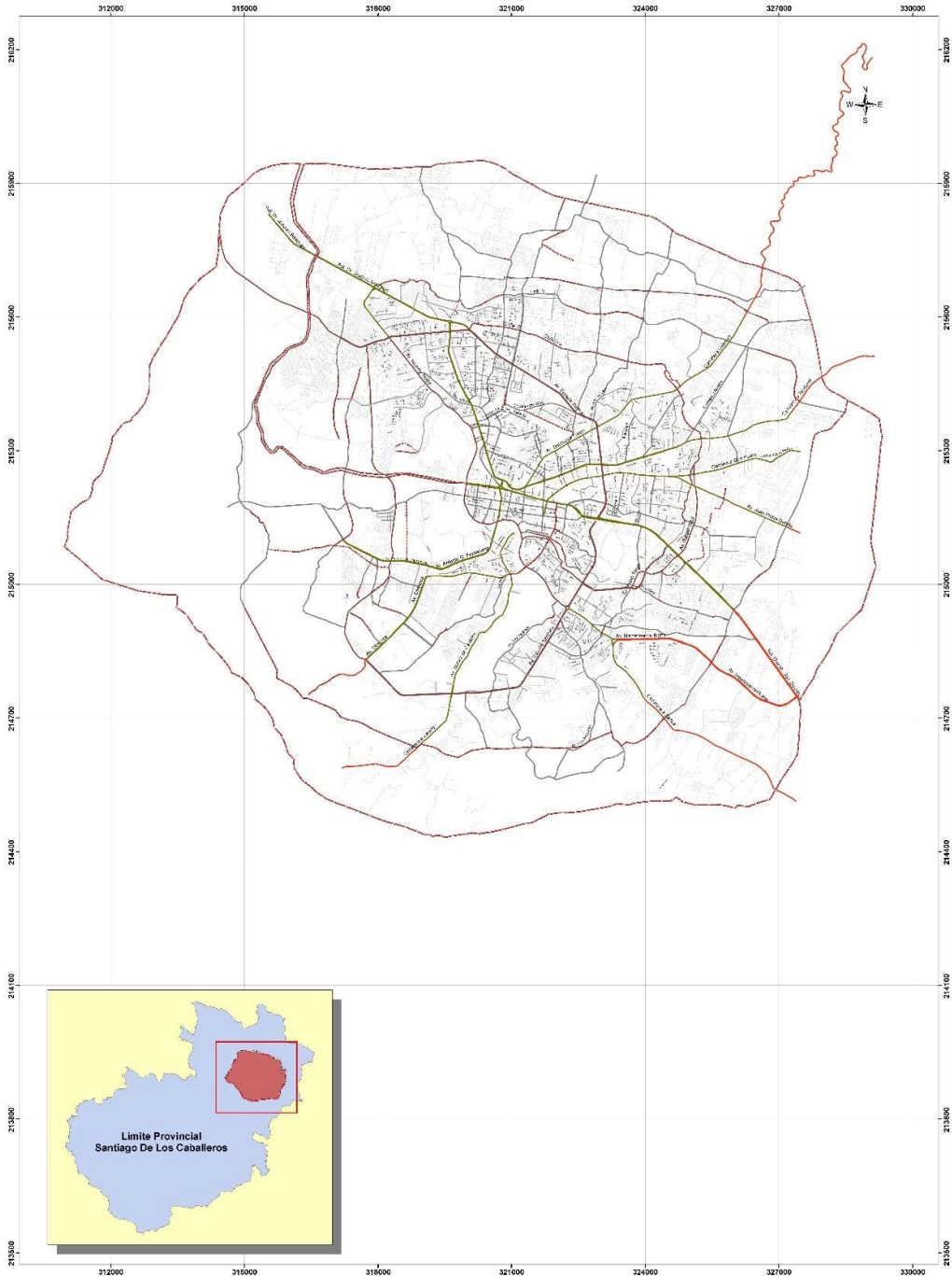


Sub-barrios

TRANSECTO DEL MUNICIPIO DE SANTIAGO DE LOS CABALLEROS



Transecto del Municipio de Santiago de los Caballeros



Tipos de vías

- Circunvalación propuesta
- Corredor 1
- Corredor 2
- Corredor 3
- vías locales_dtp
- Secundarias
- terciarias
- - - Vías proyectadas



Mapa: Vialidad en la ciudad, Santiago De Los Caballeros

Impreso para ser revisado por actores que elaboran Esquema de Ordenamiento Territorial (EOT) para la ciudad.

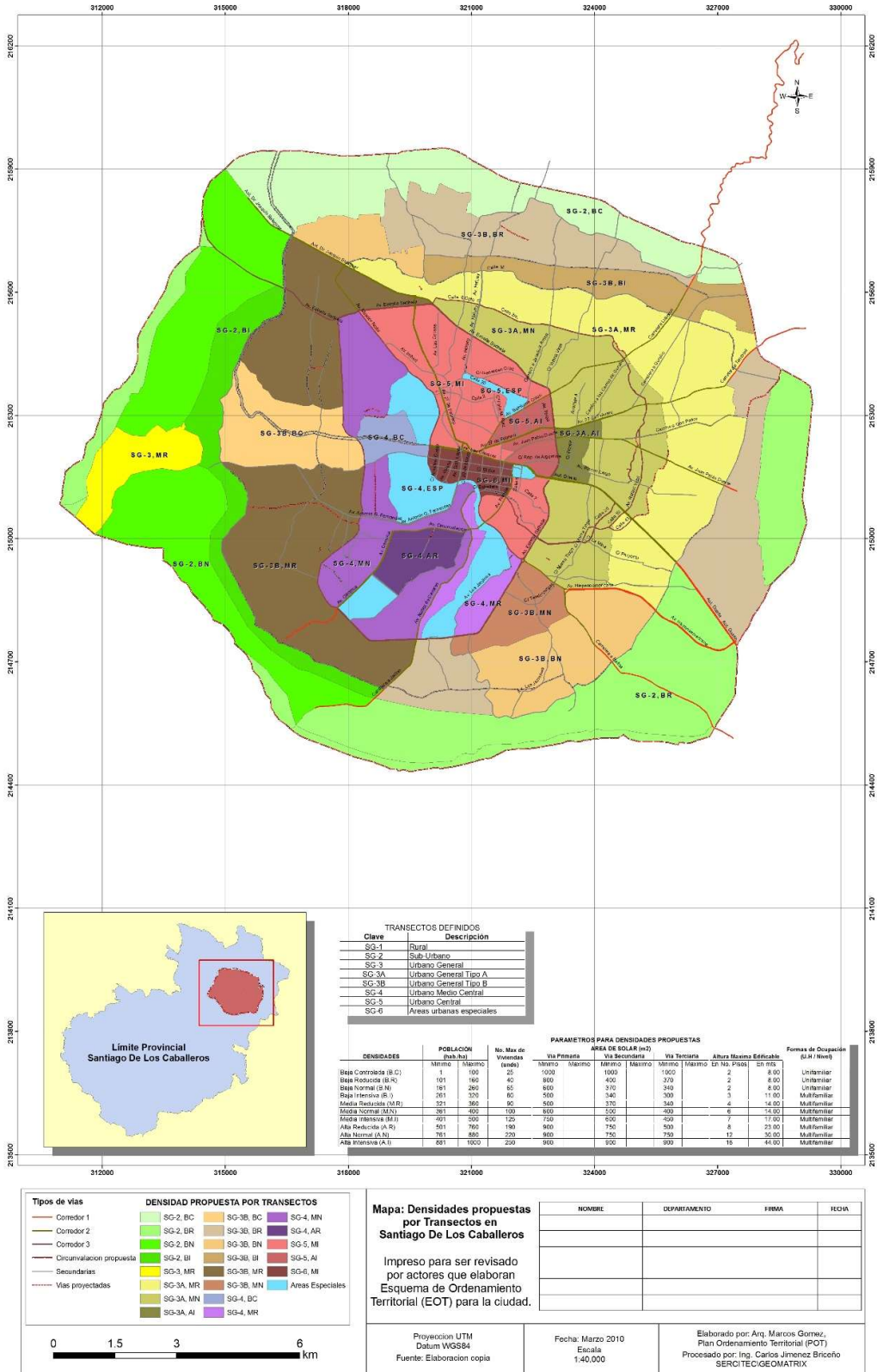
NOMBRE	DEPARTAMENTO	FRIMA	FECHA

Proyeccion UTM
Datum WGS84
Fuente: Elaboracion copia

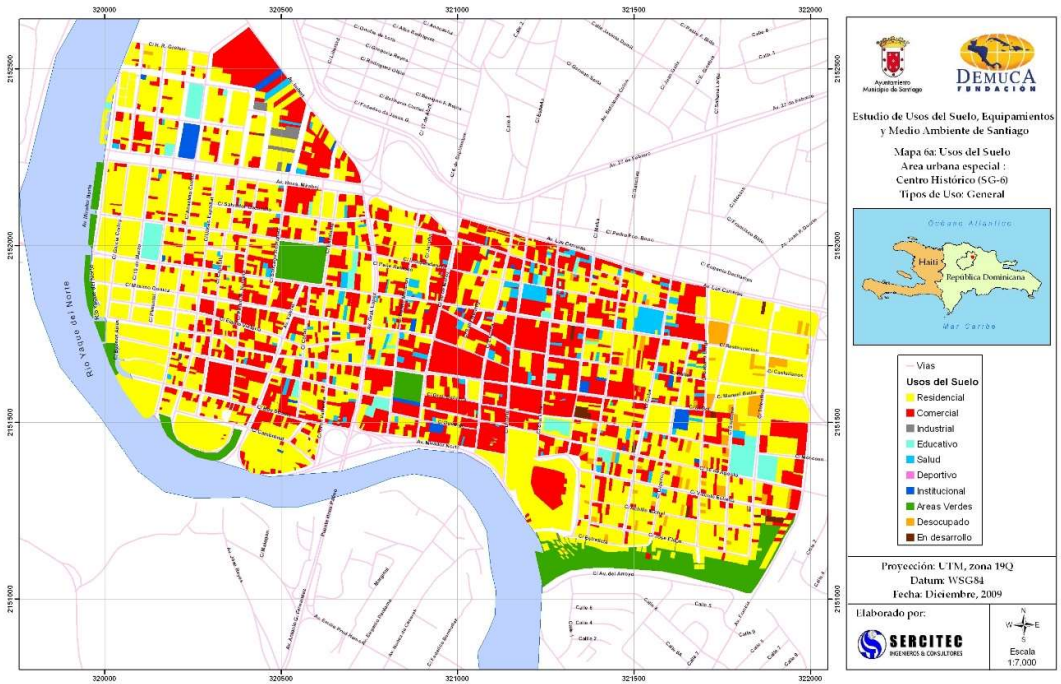
Fecha: Marzo 2010
Escala
1:40,000

Elaborado por: Arq. Marcos Gomez,
Plan Ordenamiento Territorial (POT)
Procesado por: Ing. Carlos Jimenez Briceño
SERCITEC/GEOMATRIX

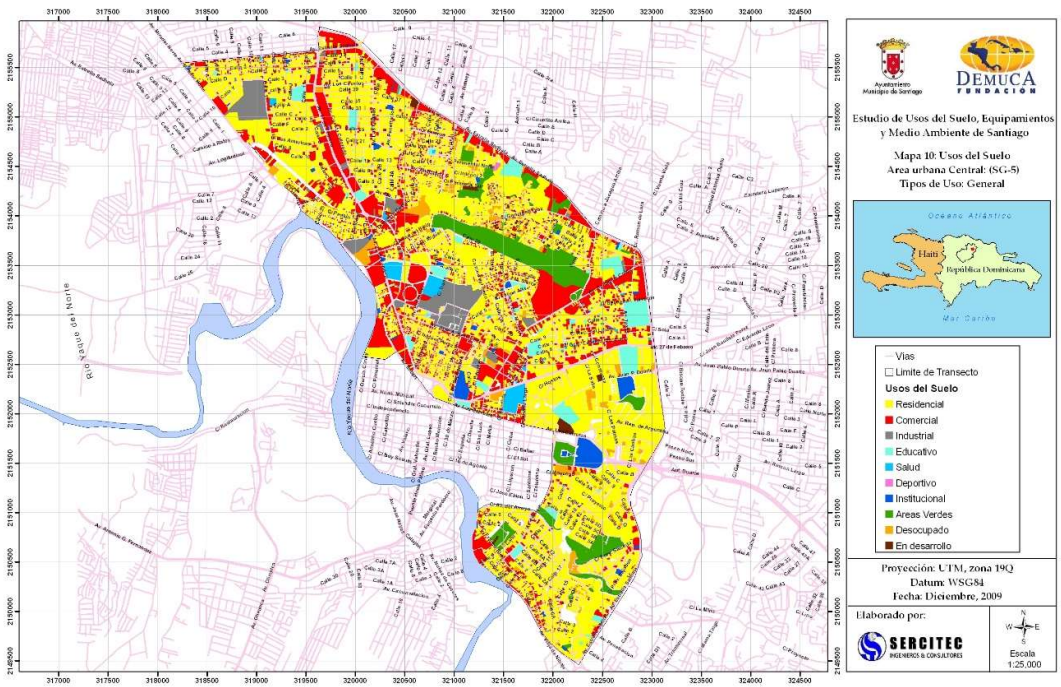
Tipos de vías



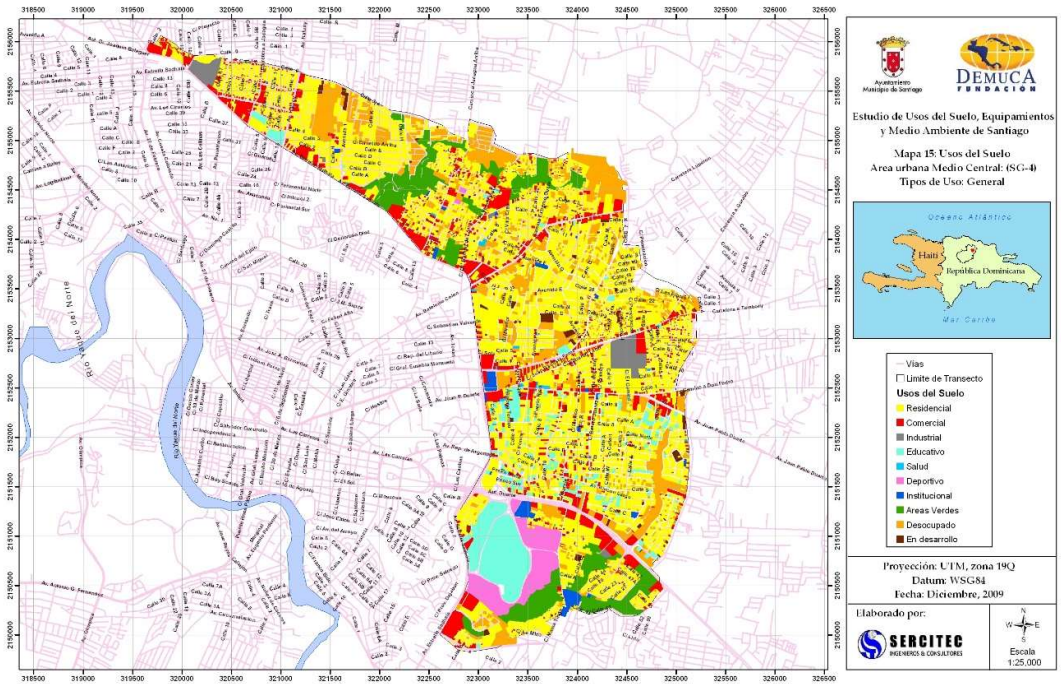
Densidades por transectos



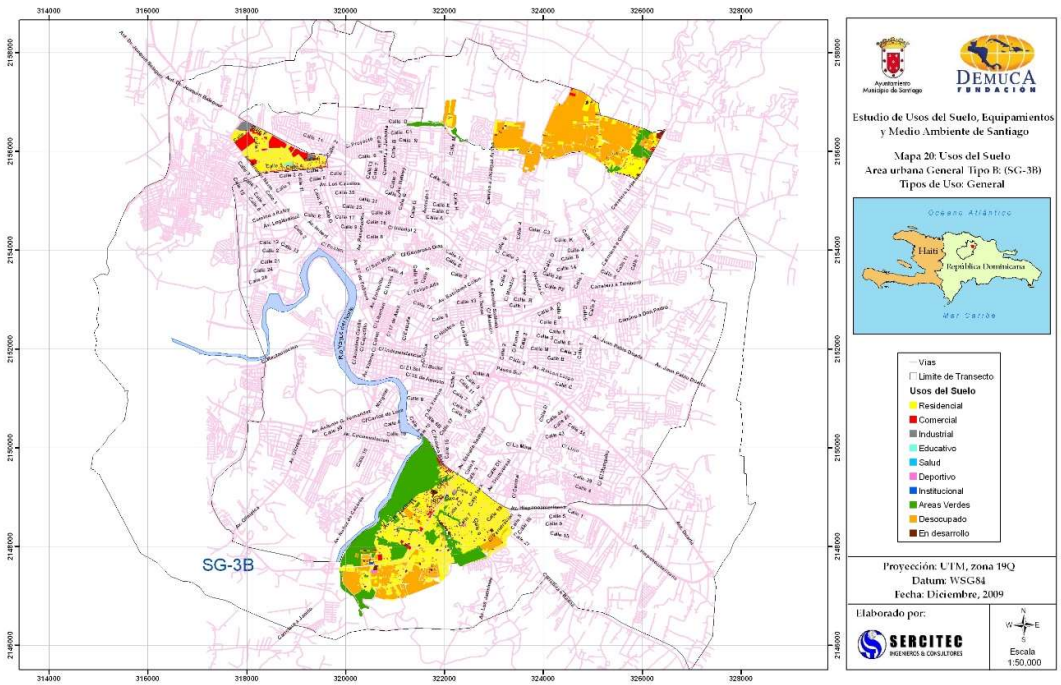
Uso de suelo (SG 6)



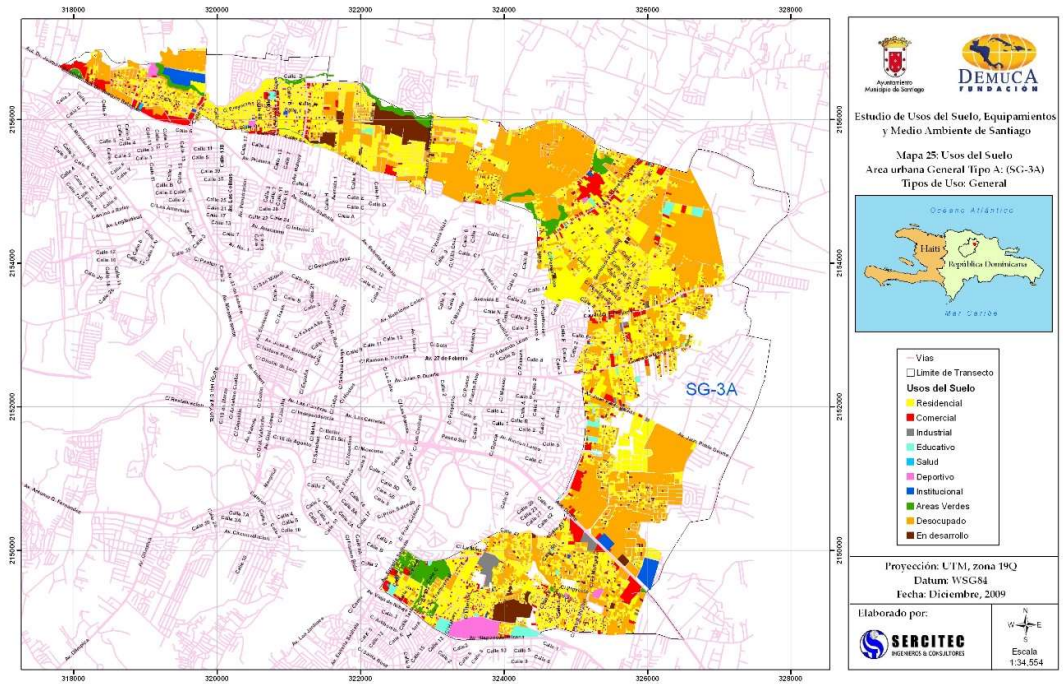
Uso de suelo (SG-5)



Uso de suelo (SG-4)



Uso de suelo (SG-3B)



Uso de suelo (SG-3A)