


ÁREA URBANA CONSOLIDADA DE SANTIAGO DE LOS CABALLEROS



VILLA GONZALEZ


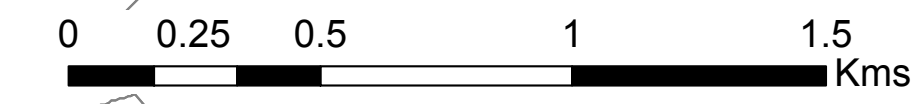
SAN FRANCISCO DE JACAGUA (D.M.)

TAMBORIL

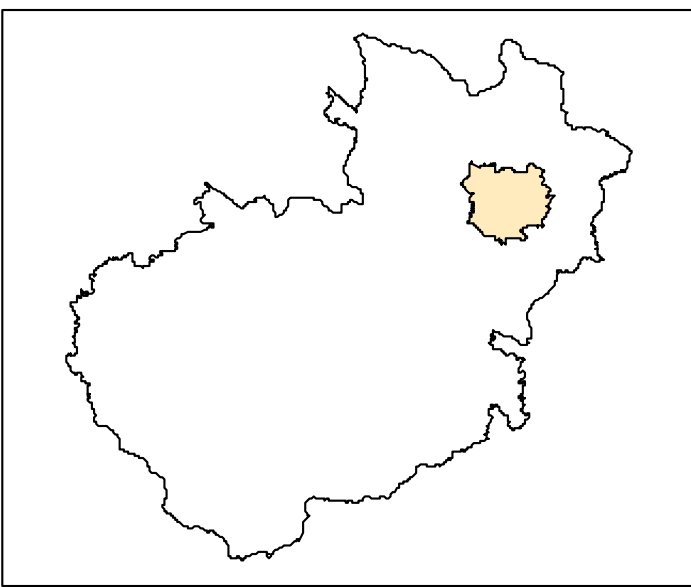
SANTIAGO DE LOS CABALLEROS

HATO DEL YAQUE (D.M.)

LICEY AL MEDIO



Ayuntamiento del Municipio de Santiago



Área Urbana Consolidada - Provincia de Santiago

Legenda

- Río Yaque del Norte
- Arroyos y Cañadas
- Canal de riego
- Área verde
- Lagunas
- Área Urbana Consolidada



SISTEMA DE INFORMACION MUNICIPAL AYUNTAMIENTO DE SANTIAGO - SIMAS NIVEL DE CONSOLIDACION Y DIVULGACION

Equipo técnico POT - Santiago:

- Arq. Hipólito Gómez - Director
- Arq. Marco Gómez - Sub-Director / Coordinador Técnico
- Arq. Teresita Espinal - Asistente del director
- Tc. Kisel Hernández - Unidad de Cartografía
- Arq. Juan Carlos Rodríguez - Unidad de Geomática

Digitalización: Arq. Kerman Rodríguez
Edición: Mayo 2012
Base cartográfica Imagen IKONOS 2004

Fuente: Unidad de Geomática del Plan de Ordenamiento Territorial 2011

Proyección UTM Zona 19Q
Datum: WSG84

Esc. 1:15,000

NOTA: Toda la información contenida en este documento es de carácter preliminar, está sujeta a cambios. Si encuentra algún error favor de notificarlo a través del correo electrónico pot.director@gmail.com.

Con el apoyo de:

