



ALCALDIA MUNICIPAL DE VILLA TAPIA.

C/ Chito Cepeda esq. Sánchez #10 Villa Tapia, Hermanas Mirabal, República Dominicana.

Tel.: (809) 574-3003

inf@ayuntamientovillatapia.gob.do

Villa Tapia, Rep. Dom. Noviembre 2022

INFORME DE CUMPLIMIENTO DEL SERVICIO DE RECOLECCIÓN Y COBERTURA RESIDUOS SÓLIDOS NOVIEMBRE 2022

La Alcaldía de Villa Tapia cuenta con el Departamento de transportación que junto al departamento de ornato se encargados de coordinar y realizar la colecta de residuos sólidos, barrido de calles y transporte los desechos domiciliarios, comerciales, especiales, entre otros, a su destino final; estas funciones están bajo la responsabilidad del encargado y sub encargados, que mediante su equipo de trabajo un grupo de supervisores y capaz dividido por zonas, rinden información y seguimiento diario, en el caso específico de los camiones encargados de recolección hay un mecanismo de aplicación diario bajo formulario de recolección de datos como ejemplo: Numero de ficha, hora de salida hora de llegada, numero de viaje al vertedero, cumplimiento total de la ruta correspondiente al día. Con este sistema podemos verificar el cumplimiento de las rutas, tiempo en cada una de ellas y realizar mejoras de ser necesario. La Alcaldía brinda el servicio de recolección con una excelente cobertura, mejorando la recolección en muchos sectores incluyendo rurales. En la zona céntrica la recolección se realiza a diario y en las zonas urbanas en las zonas rurales, la frecuencia disminuye existiendo sectores donde la recolección es dos veces por semana y en las en algunos lugares se recolecta una vez por semana.





ALCALDIA MUNICIPAL DE VILLA TAPIA.

C/ Chito Cepeda esq. Sánchez #10 Villa Tapia, Hermanas Mirabal, República Dominicana.

Tel.: (809) 574-3003

inf@ayuntamientovillatapia.gob.do

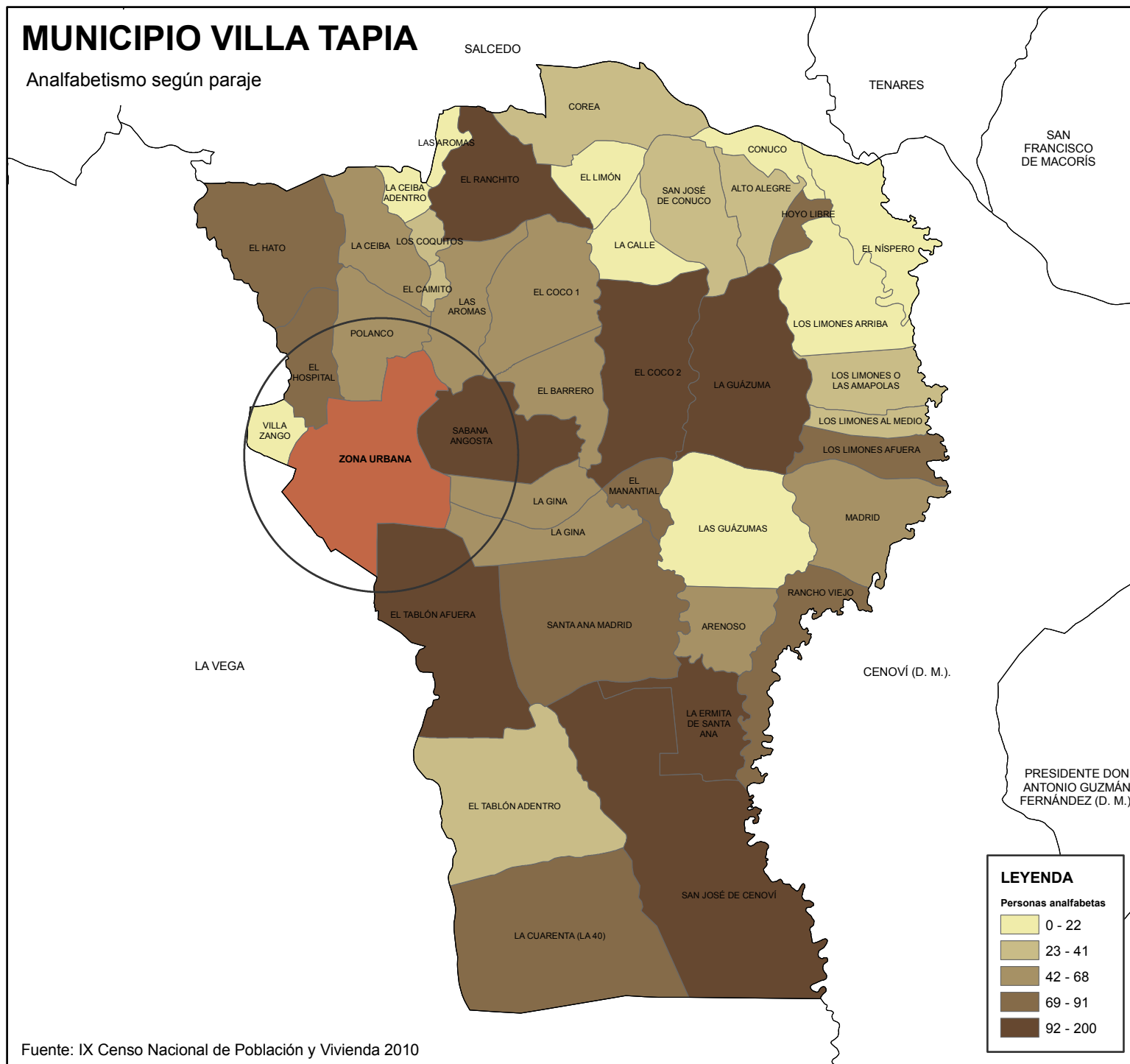
Villa Tapia, Rep. Dom. noviembre 2022

Relación de Comunidades del Municipio

Localidad	Zona	Localidad	Zona
Tablón Adentro	Zona Rural	Los Guempanes	Zona Rural
Tablón Afuera	Zona Rural	Rancho Viejo	Zona Rural
Los Limones	Zona Rural	La Hermita Santa Ana	Zona Rural
Los Limones Arriba	Zona Rural	La Cuarentas	Zona Rural
Los Limones Afuera	Zona Rural	Las Aromas	Zona Rural
Los Limones al Medio	Zona Rural	Ranchito	Zona Rural
Las Guazumas	Zona Rural	Vuelta Bella	Zona Rural
Las Guazumas Adentro	Zona Rural	Urb. Quezada	Casco Urbano
Madrid	Zona Rural	Complejo Deportivo Fedevita	Casco Urbano
San José de Cenovi	Zona Rural	Villa Zango (Galindo)	Casco Urbano
Santa Ana	Zona Rural	Monte Plata	Casco Urbano
Sabana Angosta	Zona Rural	Urb. Chago Jiménez	Casco Urbano
San José de Conuco	Zona Rural	Los Multis	Casco Urbano
Toro Cenizo	Zona Rural	Centro de la Ciudad	Casco Urbano
El Barrero	Zona Rural	El Millon	Casco Urbano
El Coco #1 y #2 (los cocos)	Zona Rural	Polanco	Zona Rural
El Limon	Zona Rural	La Ceiba	Zona Rural
Corea	Zona Rural		
La Gina	Zona Rural		
La Calle	Zona Rural		
El Hato	Zona Rural		
El Hospital	Zona Rural		
Manantial	Zona Rural		
Entrada los Castillos	Zona Rural		
Los Coquitos	Zona Rural		
El Caimito	Zona Rural		
Hoyo Libre (Alto alegre)	Zona Rural		

MUNICIPIO VILLA TAPIA

Analfabetismo según paraje

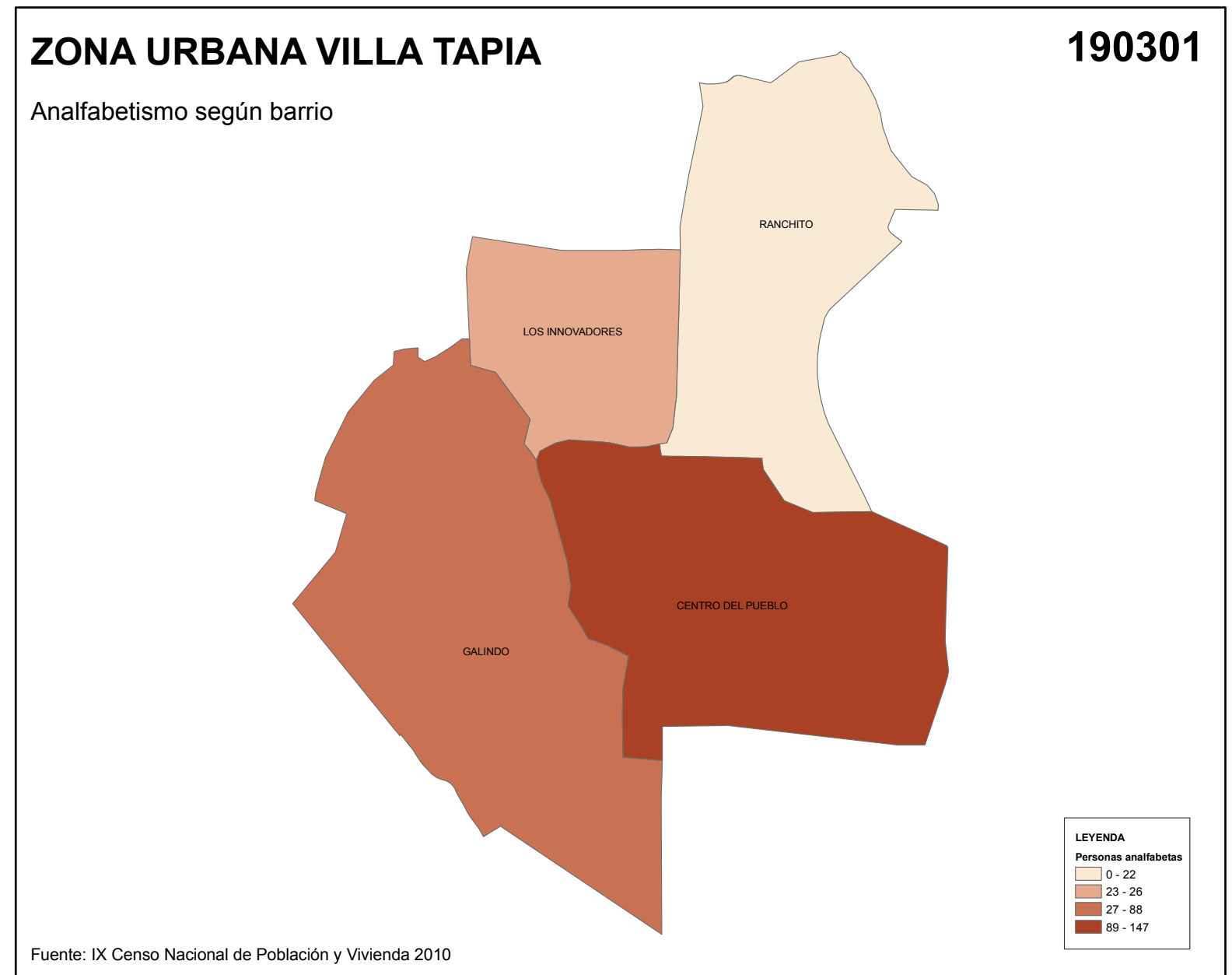


Fuente: IX Censo Nacional de Población y Vivienda 2010

ZONA URBANA VILLA TAPIA

190301

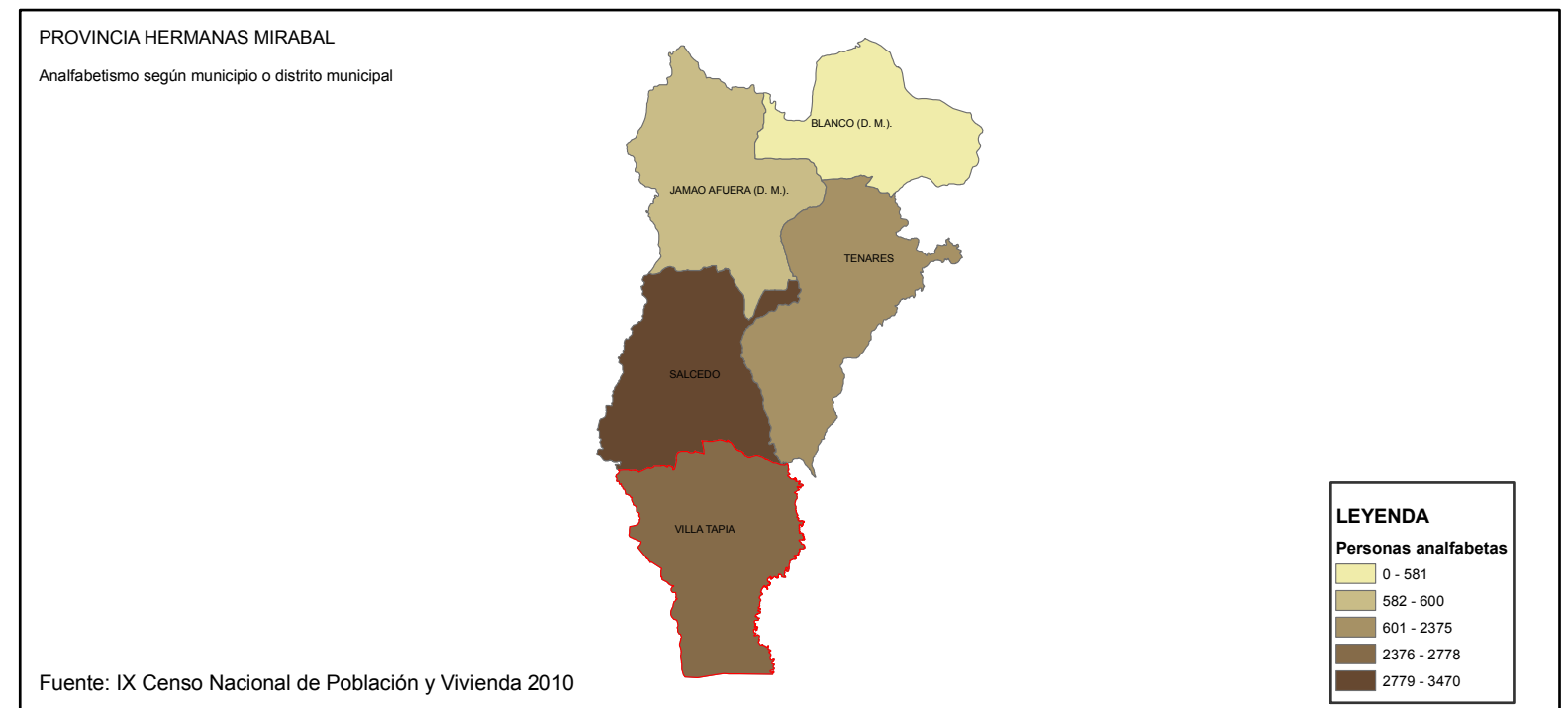
Analfabetismo según barrio



Fuente: IX Censo Nacional de Población y Vivienda 2010

PROVINCIA HERMANAS MIRABAL

Analfabetismo según municipio o distrito municipal



Fuente: IX Censo Nacional de Población y Vivienda 2010



República Dominicana
Ministerio de Economía, Planificación y Desarrollo
OFICINA NACIONAL DE ESTADÍSTICA
DEPARTAMENTO DE CARTOGRAFÍA



GEORREFERENCIACIÓN DEL ANALFABETISMO EN LA REPÚBLICA DOMINICANA

MUNICIPIO VILLA TAPIA

