



## ALCALDIA MUNICIPAL DE VILLA TAPIA.

C/ Chito Cepeda esq. Sánchez #10 Villa Tapia, Hermanas Mirabal, República Dominicana.

Tel.: (809) 574-3003

[inf@ayuntamientovillatapia.gob.do](mailto:inf@ayuntamientovillatapia.gob.do)

Villa Tapia, Rep. Dom. Agosto 2023

### **Informe del Cumplimiento de Rutas, Frecuencias y Horarios del Servicio de Barrido de los Residuos Sólidos.**

El ayuntamiento Municipal de Villa Tapia, cuenta con un departamento encargado de coordinar y realizar la recolección de residuos sólidos para su transportación al vertedero.

En cuanto al servicio de recolección para la zona urbana se realiza en jornadas de 7:00 a.m. a 1:00 p.m. de lunes a domingo, en dicho servicio participan varias unidades como la F-02, F-08 y F-09.

Se le está dando fiel cumplimiento al servicio de recolección en las zonas rurales de todo el municipio el cual está integrado por: Los Multis, Casco Urbano, Los Limones, Las Amapolas, Santa Ana Madrid, Rancho Viejo, San José de Cenovi, La Hermita Santa Ana, Los Buempanes, La Gina, Las Guazumas, San José de Conuco, El Níspero, Alto Alegre, El Coco II, El Coco Central, El Coco I, El Manantial, Sabana Angosta, La Ceiba, El Manantial, La Ceiba Adentro, Polanco, El Hospital, El Barrero, El Hato, Sabana Angosta, El Ranchito, Arenoso, El Limón, Las Aromas, Corea, Los Limones Arriba, Los Limones al Medio, Villa Zango, Los Coquitos, La Calle, Las Cuarenta, Toro Cenizo, Hoyo Libre, Tablón, Tablón Adentro, Galindo, Monte Plata, La Calle, El Caimito, Vuelta Bella estas labor de recolección se lleva a cabo con la participación de la unidad F-05, F-04 y se auxilian de las unidades F-02, F-03, f-04, F-05, F-07, F-08 y F-09 las cuales luego de cumplir su labor en el casco urbano se integran a las zonas rurales para un manejo más eficiente de los residuos y de esta forma brindar un servicio a la población de primera.

  
ALCALDIA MUNICIPAL VILLA TAPIA  
Yefri Reyes  
Encargado de Limpieza, Ornato y Transportación  




## ALCALDIA MUNICIPAL DE VILLA TAPIA.

C/ Chito Cepeda esq. Sánchez #10 Villa Tapia, Hermanas Mirabal, República Dominicana.

Tel.: (809) 574-3003 [inf@ayuntamientovillatapia.gob.do](mailto:inf@ayuntamientovillatapia.gob.do)

Villa Tapia, Rep. Dom. Agosto 2023

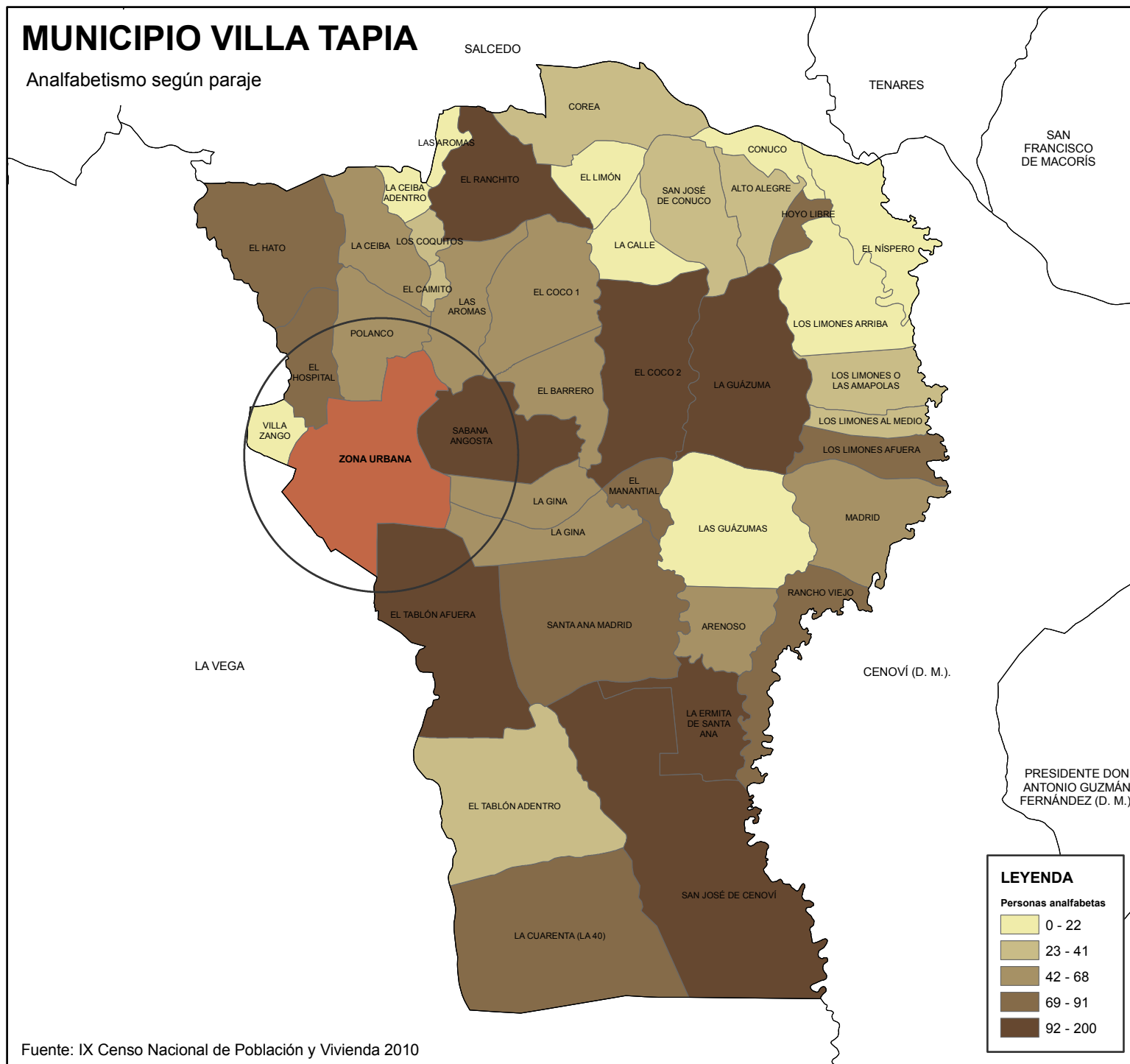
### Relación de Comunidades del Municipio

Localidad	Zona	Localidad	Zona
Los Multis	Zona Rural	Los Guempanes	Zona Rural
Casco Urbano	Zona Rural	Rancho Viejo	Zona Rural
Los Limones	Zona Rural	La Hermita Santa Ana	Zona Rural
Los Limones Arriba	Zona Rural	La Cuarentas	Zona Rural
Los Limones Afuera	Zona Rural	Las Aromas	Zona Rural
Los Limones al Medio	Zona Rural	Ranchito	Zona Rural
Las Guazumas	Zona Rural	Vuelta Bella	Zona Rural
Las Guazumas Adentro	Zona Rural	Monte Plata	Zona Rural
Santa Ana Madrid	Zona Rural	El Nispero	Zona Rural
San José de Cenovi	Zona Rural	Villa Zango (Galindo)	Casco Urbano
La Hermita Santa Ana	Zona Rural	Los Buempanes	Casco Urbano
Sabana Angosta	Zona Rural	Alto Alegre	Casco Urbano
San José de Conuco	Zona Rural	Los Multis	Casco Urbano
Toro Cenizo	Zona Rural	Centro de la Ciudad	Casco Urbano
El Barrero	Zona Rural	El Millón	Casco Urbano
El Coco #1 y #2 (los cocos)	Zona Rural	Polanco	Zona Rural
El Limón	Zona Rural	La Ceiba	Zona Rural
Corea	Zona Rural	La Ceiba Adentro	Zona Rural
La Gina	Zona Rural	El Coco Central	Zona Rural
La Calle	Zona Rural	Las Amapolas	Zona Rural
El Hato	Zona Rural	Arenoso	Zona Rural
El Hospital	Zona Rural	Villa Zango	Casco Urbano
Manantial	Zona Rural	Holló Libre	Zona Rural
Entrada los Castillos	Zona Rural	Tablón	Zona Rural
Los Coquitos	Zona Rural	Tablón Adentro	Zona Rural
El Caimito	Zona Rural	Galindo	Zona Rural



# MUNICIPIO VILLA TAPIA

Analfabetismo según paraje

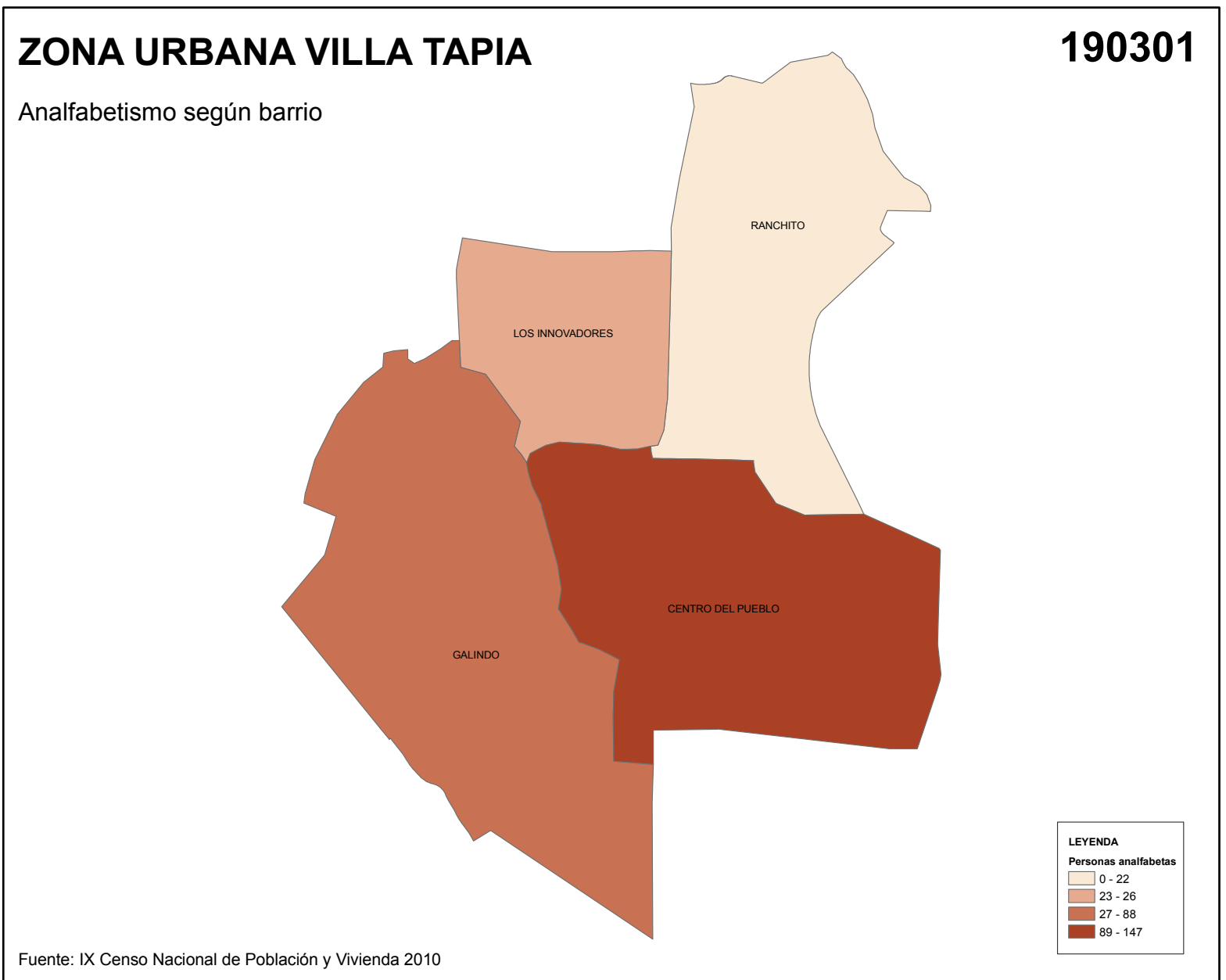


Fuente: IX Censo Nacional de Población y Vivienda 2010

# ZONA URBANA VILLA TAPIA

190301

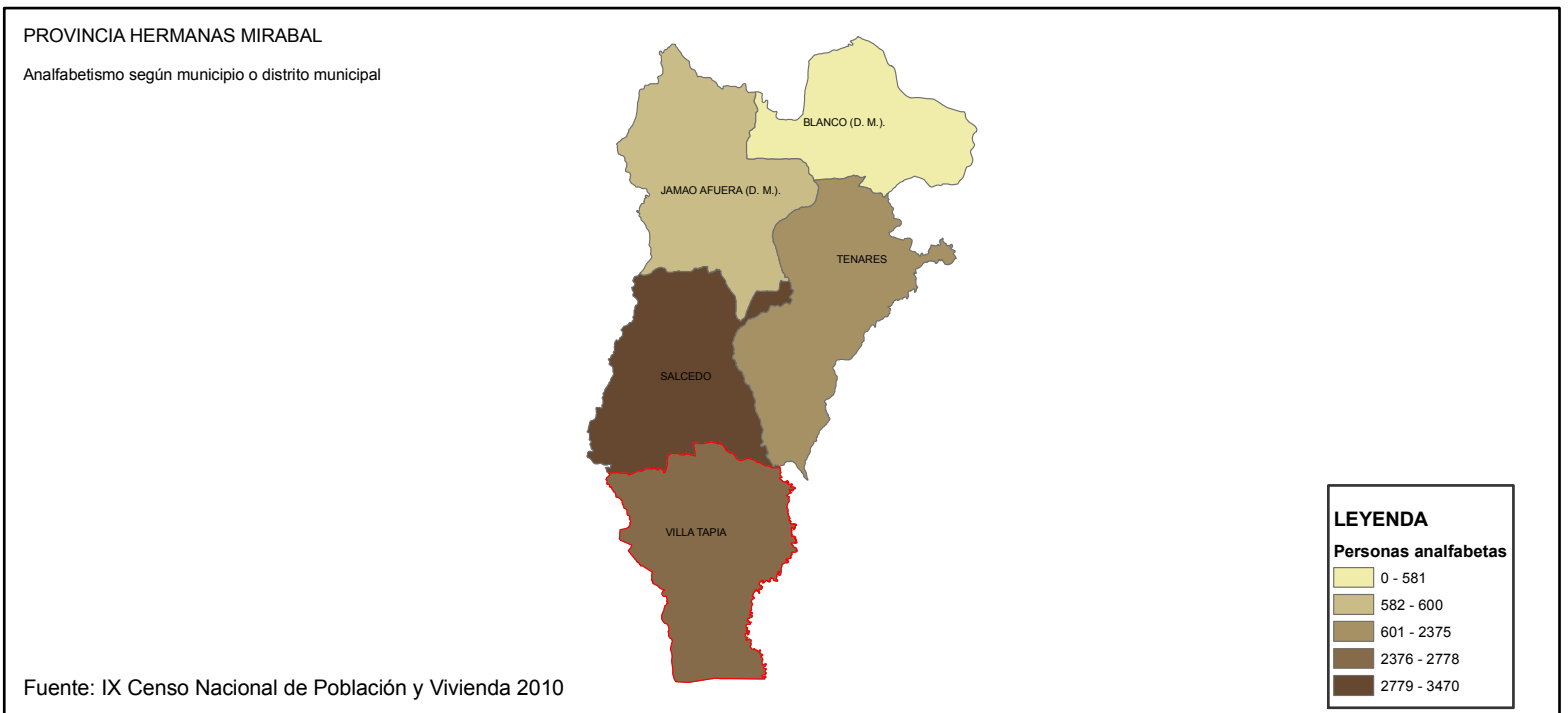
Analfabetismo según barrio



Fuente: IX Censo Nacional de Población y Vivienda 2010

# PROVINCIA HERMANAS MIRABAL

Analfabetismo según municipio o distrito municipal



Fuente: IX Censo Nacional de Población y Vivienda 2010

República Dominicana  
Ministerio de Economía, Planificación y Desarrollo  
**OFICINA NACIONAL DE ESTADÍSTICA**  
DEPARTAMENTO DE CARTOGRAFÍA



GEORREFERENCIACIÓN DEL ANALFABETISMO EN LA REPÚBLICA DOMINICANA

MUNICIPIO VILLA TAPIA

