

Ayuntamiento del Distrito Nacional
República Dominicana

OAIM

Viernes, 06 de diciembre de 2024


Señora
Carolina Mejía Gómez
Alcaldesa
Su despacho


Asunto : Remisión estadísticas OAIM mes de noviembre 2024

Distinguida Sra. Alcaldesa:

Luego de un cordial saludo, por este medio remitimos para su conocimiento el informe de las estadísticas mensuales de la Oficina de Libre Acceso a la Información Municipal (OAIM), correspondiente al mes de noviembre del año 2024.

Sin más preámbulos, se despide muy atentamente,


Lic. Glennis Cruz | Encargada
Oficina de Libre Acceso a la Información Municipal
(OAIM)





Ayuntamiento del Distrito Nacional
República Dominicana



Oficina de Libre Acceso a la Información Pública Municipal
OAIM

1. INFORMACIONES SOLICITADAS EN EL MES DE NOVIEMBRE 2024.

No.	FECHA	SOLICITANTE	INFORMACION SOLICITADA	AREA RECIBIDA
1	1/11/2024	Erick José Núñez Almonte	Solicitud de Informe de Accesibilidad y Plan de Acción sobre Obstrucción Peatonal en la Calle Proyecto detrás de Plaza Naco, Sector Naco D.N. la Calle Proyecto es la que conecta la Calle Presidente González con la Calle Padre Fantino Falco.	Defensoría y Uso de Espacio Público
2	1/11/2024	Erick José Núñez Almonte	Solicitud de Informe de Accesibilidad y Plan de Acción sobre Obstrucción Peatonal en la avenida Tiradentes tramo entre Kennedy y San Martín del lado de acera de la bomba total. D.N.	Defensoría y Uso de Espacio Público
3	1/11/2024	Erick José Núñez Almonte	Solicitud de Informe de Accesibilidad y Plan de Acción sobre Obstrucción Peatonal en la Avenida Roberto Pastoriza casi esq. Tiradentes, del lado izquierdo de la acera en dirección hacia la Tiradentes.	Defensoría y Uso de Espacio Público
4	1/11/2024	Erick José Núñez Almonte	Solicitud de Informe de Accesibilidad y Plan de Acción sobre Obstrucción Peatonal en la Avenida República de Paraguay esq. Juan Alejandro Ibarra, Ensanche la Fé, D.N.	Defensoría y Uso de Espacio Público



Ayuntamiento del Distrito Nacional
República Dominicana



Oficina de Libre Acceso a la Información Pública Municipal
OAIM

5	1/11/2024	Erick José Núñez Almonte	Solicitud de Informe de Accesibilidad y Plan de Acción sobre Obstrucción Peatonal en la avenida Winston Churchill toda la acera del Scotiabank hasta esq. Ludovino Fernández D.N.	Defensoría y Uso de Espacio Público
6	1/11/2024	Erick José Núñez Almonte	Solicitud de Informe de Accesibilidad y Plan de Acción sobre Obstrucción Peatonal en la calle madame Curie Esq. Nicolás de Bari, sector La Esperilla en el D.N.	Defensoría y Uso de Espacio Público
7	27/10/2024	Rita Castellanos De Moya	Favor Indicar la distancia : 1. de los linderos 2. de la acera frontal a que deben hacer la excavación. En la Padre Boil 11 Gascue, DN.	Planeamiento Urbano
8	31/10/2024	Luis Gerinaldo Jiménez	Les solicito ayudarme en las siguientes informaciones técnicas sobre las infraestructuras pluviales existentes en la zona comprendida entre las avenidas 30 de mayo y Cayetano Germosén y la Núñez de Cáceres y avenida Luperón: * Cantidad de colectores solo pluviales existentes, que descargan hacia la avenida 30 de mayo ó Malecón, los diámetros y donde inician y terminan cada uno de ellos. Si les es posible, colocarle el nombre de la calle donde están ubicados para mejor referencia y localización. * Diámetro del colector pluvial central de la avenida Independencia, donde inicia y donde termina.	Mantenimiento y Obras Comunitarias
9	31/10/2024	Rosmary González Santos	Una copia de todas las autorizaciones y no objeciones otorgadas por la Dirección de Planeamiento Urbano para la edificación del proyecto localizado en la calle Apolinar Perdomo número 78, sector Atala. Parcela 96-A-16, Distrito Catastral número 02.	Planeamiento Urbano



Ayuntamiento del Distrito Nacional
República Dominicana



Oficina de Libre Acceso a la Información Pública Municipal
OAIM

10	31/10/2024	Ana Blandino Silfa	<p>Esta solicitud se hace con la finalidad de comprobar si se hicieron las aprobaciones correspondientes ante el gobierno local. 1. Toda la documentación depositada para la aprobación del anteproyecto relacionado con la construcción del edificio ubicado en la Mustafá Kemal Ataturk, No. 51, Ensanche Naco, DN, sobre el inmueble identificado como solar 17, manzana 2085, DC 01, matrícula 0100349834, propiedad de Marcelle Marie Molina Jerez (título anexo).</p> <p>2. Resolución de aprobación de proyecto de construcción.</p>	Planeamiento Urbano
11	31/10/2024	Karina Bautista	<p>Información de autorización de uso de suelo en la calle Acueductos Rurales No. 9, El Millón, Distrito Nacional.</p>	Planeamiento Urbano
12	31/10/2024	Crismaily Tejeda	<p>Detalles de la solicitud: - Equipamiento e Infraestructura del Distrito Nacional - Clasificación de Suelo del Distrito Nacional - Sistema Verde Urbano del Distrito Nacional - Jerarquía Vial del Distrito Nacional - Transporte Público del Distrito Nacional - Instrumentos de Planificación del Distrito Nacional - Centralidades del Distrito Nacional - Uso de Suelo del Distrito Nacional - Plano Catastral del Distrito Nacional y Curvas de Nivel</p> <p>Solicitud de informe de accesibilidad y plan de acción sobre obstrucción peatonal en la acera de la avenida Charles de Gaulle casi esq. Rafael tomas Fernández Domínguez acera de la cervecería nacional dominicana en SDE (Por Favor no enviar a MOPC. MOPC dice esa solicitud de información no es su competencia.) y rechazó el caso.</p>	Solicitud incompleta por el ciudadano
13	7/11/2024	Erick José Núñez Almonte		Remitida a otra institución (ASDE)



Ayuntamiento del Distrito Nacional
República Dominicana

Oficina de Libre Acceso a la Información Pública Municipal
OAIM



14	5/11/2024	Carolina Pichardo	Enumerar la cantidad de proyectos de construcción de más de cuatro pisos que su ayuntamiento ha aprobado desde 2010 hasta noviembre de 2024. (Detallar por año y por mes También especificar en cuáles zonas de sus demarcaciones los han aprobado.	Remitida a otra institución (ASDE)
15	5/11/2024	Wendy Carolina Frías	En virtud que existe una problemática con la disposición final de los desechos sólidos en la Torre Yireh IV, y queremos llegar a un acuerdo amparado en la propuesta sometida con el objetivo del embellecimiento y mantenimiento del espacio público. En el anteproyecto sometido en el ayuntamiento, en que área se encuentra ubicado los desechos sólidos y las dimensiones que tiene, ya que en la actualidad no se construyó y se obstaculiza la vía por los contenedores de basura. en otro orden la cantidad de niveles aprobados como uso de suelo y si se solicitó posteriormente alguna modificación a los niveles sometidos.	Planeamiento Urbano
16	7/11/2024	Luis Zabala	Solicitamos certificación donde se desglose el listado de las Juntas de Vecinos que están Activas e Inactivas en el Sector Ensanche Espailat, conjuntamente con su delimitación geográfica o perimetral, (los colindantes que abarcan cada una de las Juntas de Vecinos).	Desarrollo Comunitario
17	7/11/2024	Erick José Núñez Almonte	Solicitud de informe de accesibilidad y plan de acción sobre obstrucción peatonal en la acera de la calle proyecto. La Calle proyecto es la que está parte atrás de plaza naco sector naco D.N.	Defensoría y Uso de Espacio Público



Ayuntamiento del Distrito Nacional
República Dominicana




Oficina de Libre Acceso a la Información Pública Municipal
OAIM

18	6/11/2024	Erick José Núñez Almonte	Le solicito a la Defensoría de Espacios Públicos una lista de todas las acciones que han realizado, están realizando y realizarán para devolverle a la ciudad el espacio público acera en la calle proyecto parte atrás de plaza naco desde el 25 de agosto de 2022.	Defensoría y Uso de Espacio Público
19	6/11/2024	Erick José Núñez Almonte	A la Dirección de Tránsito y Movilidad le solicito información de que ha sucedido con los siguientes casos de 2022 creados en la aplicación Mi Santo Domingo App y que hasta la fecha no han Sido trabajados ID#021250, ID#020693, ID#017044, ID#016993 , ID#016908, ID#016658, ID#016508, ID#016322, ID#016064 , ID#015504 , ID#014820, ID#014146 Y del 2021 ID#012264	Tránsito y Movilidad Urbana
20	6/11/2024	Erick José Núñez Almonte	A la Dirección de Tránsito y Movilidad le solicito información de que ha sucedido con los siguientes casos de 2023 creados en la aplicación Mi Santo Domingo App y que hasta la fecha no han Sido trabajados ID#026093, ID#025076, ID#024744, ID#024733, ID#024727, ID#024549, ID#023306, ID#022177, ID#022160, ID#022154, ID#022147	Tránsito y Movilidad Urbana
21	7/11/2024	Manuel Alejandro Bordas Nina	Por medio de la presente, me permito dirigirme a ustedes con el fin de solicitar la siguiente documentación relativa al condómino LograVal XVI, ubicado en el Distrito Nacional: 1. Certificación de Uso de Suelo: Requiero la certificación oficial que indique el uso de suelo permitido para el condómino LograVal XVI, emitida por el Ayuntamiento, a los fines de verificar la conformidad de dicho proyecto con las normativas municipales vigentes. 2. Carta de No Objeción para el Desarrollo del Proyecto: Solicito la no objeción que avale la viabilidad del proyecto LograVal XVI y que indique que no existen impedimentos por parte del Ayuntamiento para su ejecución. 3. Planos Depositados: Requiero una copia de los planos que hayan sido previamente depositados en el Ayuntamiento en relación con el condómino	Planeamiento Urbano



Ayuntamiento del Distrito Nacional
República Dominicana




Oficina de Libre Acceso a la Información Pública Municipal
OAIM

22	8/11/2024	Agustina Rodríguez Reyes	<p>Lograval XVI, incluyendo, planos arquitectónicos, estructurales y cualquier otro plano relevante registrado ante esta entidad.</p> <p>4. Documentación Relacionada: Cualquier documento adicional que repose en los archivos del Ayuntamiento y esté relacionado con el condómino Lograval XVI, como estudios previos, permisos o informes que respalden las decisiones administrativas vinculadas al proyecto.</p> <p>Después de un cordial saludo, el Defensor del Pueblo tiene a bien informar que se encuentra apoderado del expediente de oficio número OF-0821-2024, relacionado con la noticia publicada por el medio informativo Diario Libre, en la cual se denuncia el constante estancamiento de agua en la esquina formada por las calles Albert Thomas y Samaná, en el sector María Auxiliadora. Esta situación ha generado un foco de contaminación en la zona, propiciando la proliferación de mosquitos y afectando de manera significativa la salud y el bienestar de los residentes del área. Solicitamos que esta situación sea debidamente considerada y que se tomen las acciones pertinentes con el fin de resolver lo expuesto a la mayor brevedad posible.</p>	Mantenimiento y Obras Comunitarias
23	8/11/2024	Ramon Antonio Fernández Pimentel	<p>Solicitud de información de las juntas de vecinos vigentes en el Sector de Villa Consuelo en el perímetro que comprende las calles Manuel Ulbarido Gómez, Barahona, Tuntis Cáceres, María de Toledo, Charles Pie, Tejada Florentino, Francisco Henríquez Y Carvajal Y Amiama Tió.</p>	Desarrollo Comunitario



Ayuntamiento del Distrito Nacional
República Dominicana



Oficina de Libre Acceso a la Información Pública Municipal
OAIM

24	8/11/2024	Paula Evelyn Méndez de Gitte	Conocer cuántos terrenos o inmuebles están certificados para operar un negocio, o sea para que pueda usarse como establecimiento comercial, dentro de la urbanización Fernández. Específicamente los inmuebles ubicados en las calles: 1- Espiral, desde la calle Elipse hasta la calle 13 2--Elipse, desde la calle Parábola hasta la calle 13 3- Parábola desde y hasta la Heriberto Núñez	Planeamiento Urbano
25	8/11/2024	Paula Evelyn Méndez de Gitte	Conocer cuántos terrenos o inmuebles están certificados para operar un negocio, o sea para que pueda usarse como establecimiento comercial, dentro de la urbanización Fernández. Específicamente los inmuebles ubicados en las calles: 4- Radial desde la Ave. Charles Summer hasta la calle Parábola 5- Francisco Carias Lavandier desde la Calle Elipse hasta la Ave. W. Churchill	Planeamiento Urbano
26	8/11/2024	Paula Evelyn Méndez de Gitte	Específicamente los inmuebles ubicados en las calles 6- Heriberto Núñez desde la Winston Churchill hasta la calle D del sector. 7- Segmento desde la Calle Espiral hasta la calle Armando Oscar Pacheco	Planeamiento Urbano
27	8/11/2024	Luis Acevedo	Requerimos un listado de las Juntas de Vecinos Activas e Inactivas del Sector Ensanche Espaillat, y la delimitación geográfica de cada una.	Desarrollo Comunitario



Ayuntamiento del Distrito Nacional
República Dominicana



Oficina de Libre Acceso a la Información Pública Municipal
OAIM

28	8/11/2024	Yajaira Sierra	<p>Cortésmente, el Defensor del Pueblo en su calidad de órgano constitucional autónomo e independiente, encargado de contribuir a salvaguardar los derechos fundamentales de las personas, tiene a bien comunicarle que se encuentra apoderado del caso oficioso núm. OF-0905-2024, de fecha 30 de octubre de 2024, tras una denuncia publicada en el medio informativo Diario Libre. En dicha publicación, se menciona que los habitantes de la calle Guarocuya, ubicada en el sector Las Praderas del Distrito Nacional, han reportado un intenso olor a descomposición que emana de una laguna perteneciente al sistema de drenaje pluvial, el cual se encuentra en un estado de abandono. Los residentes expresan su preocupación ante la posibilidad de que la falta de un adecuado saneamiento provoque inundaciones similares a las ocurridas en noviembre de 2023, lo que podría comprometer la seguridad y la salud de la comunidad. Por lo tanto, se solicita la realización de una investigación detallada sobre esta situación y, en caso de que se confirme, se requiere que se nos proporcione información sobre las medidas que se implementarán para asegurar el bienestar y la tranquilidad de los residentes del mencionado sector.</p>	Mantenimiento y Obras Comunitarias
29	8/11/2024	Ricardo Gadala-Maria	<p>1) ¿Tiene el ADN un servicio de consulta en Línea y gratuito para el ciudadano, donde pueda ver la categoría de uso de suelo asignado por el ADN como sucede en otros países? 1.1) En caso afirmativo, favor orientarnos de cómo llegar a dicho sistema de consulta. 1.2) En caso negativo, favor informar si pudieran entregar información certificada de uso de suelo de locales específicos a petición de un ciudadano cualquiera. 2) Cual es la base legal y/o normativa (Ley, Reglamentos, Ordenanzas, etc) que regula el uso de suelo? 3) De qué fecha es la base legal vigente? 4) Cual era la base legal anterior?</p>	Planeamiento Urbano



Ayuntamiento del Distrito Nacional
República Dominicana

Oficina de Libre Acceso a la Información Pública Municipal
OAIM

30	9/11/2024	Diario Financiero	5) Los inmuebles que fueron contruidos hace muchos años (anterior a la normativa vigente), ¿están alcanzados de alguna manera? , deben también registrar el uso de suelo que tienen ante el ADN o esto lo hace el ADN vía censo o inspecciones? En caso de que la responsabilidad sea del propietario del inmueble, ¿cuál es la base legal y cuál es el régimen sancionador en caso de que ignore los mandatos de ley, reglamento u ordenanza?	Innovación y Proyectos Especiales
31	12/11/2024	Hestrat, S.A	Listado de parques que se están trabajando con alianza publico privada y/o solo el ayuntamiento, para ser remozados o intervenidos en el periodo 2024-2028 Fecha estimada de intervención y finalización.	Planeamiento Urbano
32	13/11/2024	Marco Guridi	certificación de que se realizó estudio de suelo por medio del ayuntamiento y que fue aprobado en su momento por dicha institución.	Planeamiento Urbano
33	13/11/2024	Guillermo González	Autorizaciones de uso de suelo en la Parcela 108-A-5-A, DC 04 del Distrito Nacional. Solicitamos planos de instalaciones pluviales actuales en Expreso V Centenario y sus zonas colindantes, planos de detalle de las obras pluviales (si es posible en PDF y CAD), planos topográficos del V Centenario, planos de instalaciones eléctricas actuales.	Mantenimiento y Obras Comunitarias



Ayuntamiento del Distrito Nacional
República Dominicana



Oficina de Libre Acceso a la Información Pública Municipal
OAIM

34	13/11/2024	Paola Wisky	Bajo cuáles condiciones la Alcaldía del Distrito Nacional cedió la Plaza Juan Barón a la empresa que maneja el parque temático que se encuentra allí (Olympic Park). Contrato de arrendamiento de la Plaza Juan Barón entre la Alcaldía del Distrito Nacional y Olympic Park. Saber si esta empresa tiene otros contratos de arrendamiento en otros parques del Distrito Nacional.	Jurídica
35	14/11/2024	Constructora y Servicios de Desechos Sólidos, CONSERDES	Necesitamos las copias de los contratos adjudicados de nuestra compañía, los cuales acreditan nuestra experiencia, ya que, vamos a participar en una licitación. requerimos las copias de los contratos adjudicados en el Ayuntamiento del Distrito Nacional.	Jurídica
36	14/11/2024	Alianza Dominicana Contra la Corrupción, ADOCCO	Primero: Proceso para la contratación de orquesta, solistas para la fiesta de navidad 2024 de esta institución. Segundo: Proceso para la adquisición de bonos de regalos y canastas a ser entregadas en la navidad 2024. Tercero: Proceso de adquisición de tickets de combustibles adquiridos para uso de la institución, durante el periodo enero/octubre 2024 y relación de beneficiarios. Cuarto: Proceso de contratación de hora/vuelo de helicóptero para traslado dentro del territorio nacional, durante el periodo enero/octubre 2024 junto a la relación de pagos por ese concepto, días, horas, lugares de traslados y objeto. Quinto: Relación de asesores nacionales y extranjeros, con sus respectivos salarios en pesos o monedas extranjeras contratados o designados durante el período enero/octubre 2024. Sexto: Relación de pagos por concepto de alquileres de locales hecho por la institución en caso de aplicar.	Departamento de Compras, Financiero y Despacho Alcaldesa
37	14/11/2024	Lidia Mercedes Rosario Peña	Solicitud de la carta manuscrita, hecha por Lidia Rosario y Máximo Acosta. el estado de la denuncia No. 369-24. Saber cómo ha progresado y los detalles concernientes a la misma.	Solicitud incompleta por parte del ciudadano



Ayuntamiento del Distrito Nacional
República Dominicana

Oficina de Libre Acceso a la Información Pública Municipal
OAIM

38	17/11/2024	Erick Jose Núñez Almonte	A la dirección de limpieza de filtrantes, le solicito información del status de los siguientes casos de 2021 que no han Sido respondida. Reportes adjuntos	Mantenimiento y Obras Comunitarias
39	17/11/2024	Erick Jose Núñez Almonte	A la Dirección De Mantenimiento Y Obras Comunitaria le solicito el status de los siguientes casos de 2021 . ¿Los recibieron? ¿Porque no han dado respuesta? Reportes adjuntos.	Mantenimiento y Obras Comunitarias
40	17/11/2024	Erick Jose Núñez Almonte	Solicité el status de los siguientes casos del 2022a la Dirección de Tránsito y Movilidad. Reportes adjuntos.	Tránsito y Movilidad Urbana
41	18/11/2024	Indhira Severino Pérez	Estatus de las quejas marcadas con los códigos núm. Q2024100351266 (falta de tapa metálica en el registro ubicado en la calle Dr. Tejada Florentino esquina Juan de Morfa, Villa Juana) y Q2024100351268 (desfavorables condiciones del Boulevard de la Ave. 27 de febrero, entre Lincoln y Churchill), tramitadas a través del Sistema de Atención ciudadana 3 1 1. La presente solicitud es notificada bajo estricto carácter de neutralidad y en cumplimiento de los artículos 5, 6 y 191, de la Constitución de la República, 1, 3, 13, 15, 25, y 27 de la Ley núm. 19-01, que crea el Defensor del Pueblo.	Mantenimiento y Obras Comunitarias
42	18/11/2024	Erick Jose Núñez Almonte	1) A la Defensoría De Uso Y Espacios Públicos le solicito información de los siguientes casos desde 2023 en la aplicación Mi Santo Domingo App?	Defensoría y Uso de Espacio Público



Ayuntamiento del Distrito Nacional
República Dominicana

Oficina de Libre Acceso a la Información Pública Municipal
OAIM

43	19/11/2024	TORRE MARQUESA VI	Amablemente ustedes nos respondieron el 14 de noviembre del 2024 con la información del Uso de Suelo aprobado en la Calle Manuel De Jesús Troncoso esquina Calle Erwin Walter Palm. Sin embargo, nos queda la duda si en el solar ubicado en la Calle Regina Koenig Esq. Manuel de Jesús Troncoso existe otro Uso de Suelo Aprobado. Le solicitamos nos informe sobre el uso de suelo (si existe) aprobado en el solar ubicado en: Calle Regina Koenig Esq. Manuel de Jesús Troncoso, en el Ensanche Paraíso de esta ciudad.	Planeamiento Urbano
44	20/11/2024	Rafael Heredia	Copia del Certificado No Objeción al proyecto Qualita Tower 2, ubicado en la calle Prolongación Fantino Falco, Ensanche Piantini, Santo Domingo de Guzmán, Distrito Nacional. Certificación donde se indique el núm. de niveles aprobados al proyecto Qualita Tower 2, ubicado en la calle Prolongación Fantino Falco, Ensanche Piantini, Santo Domingo de Guzmán, Distrito Nacional.	Planeamiento Urbano
45	21/11/2024	Junta de Vecinos del Millón I	La Junta de Vecinos del Millón I solicita que le sean remitidas las copias de todos los permisos gestionados que se encuentren en el registro correspondiente para llevar a cabo la construcción del proyecto Crux Residences & Suites en la calle Teodoro Chasseriau #33, del sector El Millón, en la ciudad de Santo Domingo, Distrito Nacional.	Planeamiento Urbano
46	23/11/2024	Erick Jose Núñez Almonte	De enero a octubre de 2024 . Cuál es el número total de casos que ha recibido la dirección de tránsito y movilidad vía la aplicación Mi Santo Domingo App y cuál es el número total de casos a los que ha dado respuesta	Tránsito y Movilidad Urbana



Ayuntamiento del Distrito Nacional
República Dominicana

Oficina de Libre Acceso a la Información Pública Municipal
OAIM


47	23/11/2024	Erick Jose Núñez Almonte	1) de enero a octubre de 2024 . ¿Cuál es el número total de casos que ha recibido la defensoría de espacios públicos a través de la aplicación Mi Santo Domingo App? 2) de enero a octubre de 2024. ¿Cuál es el número total de casos que fueron recibidos vía la aplicación Mi Santo Domingo App y se le han trabajado?	Defensoría y Uso de Espacio Público
48	25/11/2024	Ricardo Gadala-Maria	Favor proveer una relación de las demandas contra el ADN y/o sus ordenanzas desde el 2013 a la fecha en un cuadro, especificando el demandante, fecha de la demanda, causa de la demanda y/o ordenanza atacada, resultado de la sentencia y fecha de la misma.	Concejo de regidores
49	25/11/2024	Juan Heriberto Ramirez Arias	Estamos interesados en obtener los Planos Generales, sometidos para la debida aprobación del Residencial El Ducado, ubicado en Arroyo Hondo, Distrito Nacional.	Planeamiento Urbano
50	26/11/2024	Junta de Vecinos Tennis Club	Solicitud de información sobre la adjudicación de la licitación para imbornales nuevos en el sector Las Villas, específicamente entre las calles Magante, Guibia y Macao.	Mantenimiento y Obras Comunitarias
51	26/11/2024	Eduardo Núñez Ortiz	Quiero conocer el listado de juntas de vecinos de mi San Carlos y el perímetro de cada.	Desarrollo Comunitario



Ayuntamiento del Distrito Nacional
República Dominicana

Oficina de Libre Acceso a la Información Pública Municipal
OAIM

52	28/11/2024	Eric Merland	El vecino de la casa colindante de nuestro edificio CONDESA I está haciendo una extensión de la casa subiendo nuevos pisos. Estoy viviendo al 4to piso y quiero saber cuáles son las reglas de construcciones y los derechos. Me gustaría tener un plano de la construcción prevista y también la posición de las ventanas. Así que, de momento justo en frente de la ventana de nuestra habitación, han abierto una ventana mientras que la distancia entre las dos ventanas es solamente de 1.30 metros. Planes de construcciones. Reglas de construcción Reglas de posiciones de las ventanas.	Planeamiento Urbano
53	28/11/2024	Omar José Sillva	Soy miembro de la junta de vecinos de los jardines del sur y queremos una información en relación al edificio Federico Antonio III # 7 ubicado en la av. 2da #7 en los jardines del sur. Queremos saber cuántos pisos tiene aprobados este edificio en la actualidad pues se construyó hace varios años y en el último año se ha construido 2 apartamentos adicionales.	Planeamiento Urbano
54	29/11/2024	Junta de Vecinos Tennis Club	Copia de los Estatutos de la Junta de Vecinos Tennis Club depositados en sus inicios.	Desarrollo Comunitario



Fecha: 06/12/2024

Firma: *[Handwritten Signature]*