

- Servicios
- Transparencia
- Presupuesto participativo
- Noticias
- Emergencia
- Escríbele al alcalde
- Multimedia
- Contacto

Suscríbese a nuestro Boletín

Únete a nuestro boletín para recibir noticias actualizadas sobre nuestro municipio.

Tu correo electrónico

[your_visitor_votes]
Valora este servicio

Dejar un comentario





Descripción del servicio
servicio para la solicitud de demoliciones ante la dirección de obras públicas y planeamiento urbano

A quién va dirigido
Público en general

Servicio ofrecido por la **Dirección de Planeamiento Urbano**.
Tel.: 809-363-2736 Ext.2039 - 2040 | Correo: planeamientourbano@alcarrizos.gob.do.

- Requerimientos o requisitos**
- 1.- Carta de solicitud dirigida al Director de Planeamiento Urbano firmada por el propietario del inmueble + copia de su cédula de identidad.
 - 2.- Copia de Título y Cédula del dueño o representante de la propiedad con ambas caras, si tiene gravamen traer carta de NO OBJECCIÓN de la entidad financiera.
 - 3.- Copia del plano de Mensura Catastral.
 - 4.- Planta arquitectónica de lo existente o levantamiento de la edificación con las medidas exteriores.
 - 5.- Fotos de la construcción a demoler. Una de las tomas debe tener la calle en primer plano.
 - 6.- Plano de Ubicación y Localización del inmueble.
 - 7.- Recibo de Inspección: R.D.\$ 1,000.00.

Procedimientos a seguir
Presentarse por la dirección de planeamiento urbano con los documentos solicitados en el brochure, pagar 1000 pesos por costo de inspección y esperar a que el inspector se dirija hacia el terreno para confirmar que es el terreno donde se va construir y medir la cantidad de m2 a demoler ,para luego ser tasado y aprobado.

 Horario de prestación De lunes a viernes , de 8:00 a.m. hasta 3:00 p.m.	 Costo 1,000
 Tiempo de realización variado	 Canal de Prestación Planeamiento Urbano(presencial)



En línea

Contacto

Suscríbese a nuestro Boletín

Únase a nuestro boletín para recibir noticias actualizadas sobre nuestro municipio.

Tu correo electrónico

A quién va dirigido

> Público en general

Servicio ofrecido por la Dirección de Planeamiento Urbano.
Tel.: 809-363-2736 Ext.2039 - 2040 | Correo: planeamientourbano@alcarrizos.gob.do

Requerimientos o requisitos

- 1.- Carta de solicitud dirigida al Director de Planeamiento Urbano.
- 2.- Copia de Título y Cédula del dueño o representante de la propiedad con ambas caras, si tiene gravamen traer carta de NO OBJECCIÓN de la entidad financiera.
- 3.- Copia del plano de Mensura Catastral.
- 4.- Recibo de inspección: R.D.\$ 1,000.00
- 5.- Carpeta color verde en formato 8½ x 11 con los siguientes documentos:
 - a) Un juego de planos en Formato 11 x 17.
 - b) Plano de Ubicación y Localización indicando retiros a Línderos.
 - c) Plantas Arquitectónicas.
 - d) Plantas Dimensionadas (dimensiones en formato claro y legible).
 - e) 4 elevaciones y 2 secciones.
- 6.- C.D
- 7.- geomorfología del proyecto
- 8.- Dimensionar el Lindero en las Secciones y Elevaciones.
- 9.- Colocar Coordenadas UTM en la Planta de Ubicación.

Nota: Para expendios de combustibles (estaciones de gas, Gasolina) anexar: Permiso Ambiental, Certificado de Inspección por el Cuerpo de Bomberos, permiso de Operación emitido por la Secretaría de Industria y Comercio.

Procedimientos a seguir

Presentarse por la dirección de planeamiento urbano con los documentos solicitados en el brochure, pagar 1000 pesos por costo de inspección y esperar a que el inspector se dirija hacia el terreno para confirmar que es el terreno donde se va construir, para luego ser tasado y aprobado.

 <p>Horario de prestación De lunes a viernes, de 8:00 a.m. hasta 3:00 p.m.</p>	 <p>Costo 1,000</p>
 <p>Tiempo de realización variado</p>	 <p>Canal de Prestación Planeamiento Urbano(presentación)</p>



- Emergencia
- Escríbete al alcalde
- Multimedia
- Contacto

Suscríbete a nuestro Boletín

Únete a nuestro boletín para recibir noticias actualizadas sobre nuestro municipio.

Tu correo electrónico

Descripción del servicio

Servicio para la presentación de proyecto definitivo ante la dirección de obras públicas y planeamiento urbano

A quién va dirigido

Público en general

Servicio ofrecido por la **Dirección de Planeamiento Urbano**.

Tel.: 809-363-2736 Ext.2039 - 2040 | Correo: planeamientourbano@alcarrizos.gob.do.

- ### Requerimientos o requisitos
- Luego de agotar los trámites de un Anteproyecto y pagar tasación, para convertirse en Proyecto Definitivo se hará lo siguiente:
- 1.- Recibo de la Ficha Técnica o Formulario F-3 debidamente llenado.
Valor: R.D.\$ 3,000.00.
 - 2.- Juego de planos Arquitectónicos firmados por el propietario y el arquitecto en formato 11 x 17 encuadernado en carpeta color verde en formato 8 1/2 x 17.
 - 3.- Depositar de 2 a 4 Juegos de Planos Arquitectónicos todos firmados por el propietario y el Arquitecto.
 - 4.- Plano de Ubicación y Localización del proyecto indicando retiros a linderos.
 - 5.- Plantas Arquitectónicas.
 - 6.- Plantas Dimensionadas.
 - 7.- Cuatro (4) Elevaciones.
 - 8.- Dos (2) secciones.
 - 9.- C.D

Nota: Estos juegos de planos serán los que se sellarán y firmarán para luego depositarse en el Ministerio de Obras Públicas y Comunicaciones (MOPC).

Procedimientos a seguir

Pago de los recibos (no objeción , uso de suelo , I-3), entrega de los planos 24*36 para su sellado y aprobación

 <p>Horario de prestación De lunes a viernes , de 8:00 a.m. hasta 3:00 p.m.</p>	 <p>Costo 1,000</p>
 <p>Tiempo de realización variado</p>	 <p>Canal de Prestación Planeamiento Urbano(presentación)</p>



- Multimedia
- Contacto

Suscríbese a nuestro Boletín

Únase a nuestro boletín para recibir noticias actualizadas sobre nuestro municipio.

A quién va dirigido

> Público en general

Servicio ofrecido por la **Dirección de Planeamiento Urbano**.
Tel.: 809-363-2736 Ext.2039 - 2040 | Correo: planeamientourbano@alcarrizos.gob.do.

Requerimientos o requisitos

- 1.- Carta de solicitud dirigida al Director de Planeamiento Urbano.
- 2.- Copia de Título y Cédula del dueño o representante de la propiedad con ambas caras, si tiene gravamen traer carta de NO OBJECCIÓN de la entidad financiera.
- 3.- Copia del plano de Mensura Catastral.
- 4.- Plano aprobado de lo existente y certificado de Aprobación del Ministerio de Obras Públicas y Comunicaciones (MOPC).
- 5.- Georreferencia (propiedades colindantes).
- 6.- Juego de planos Arquitectónicos firmados por el propietario y el arquitecto en formato 11 x 17 encuadernado en carpeta color verde en formato 8 1/2 x 17.
- 7.- Plano de Ubicación y Localización del proyecto indicando retiros a linderos.
- 8.- Plantas Arquitectónicas.
- 9.- Plantas Dimensionadas.
- 10.- Cuatro (4) Elevaciones.
- 11.- Dos (2) secciones.
- 12.- Recibo de inspección: R.D.\$ 1,000.00.
- 13.- Dimensionar el Lindero en las Secciones y Elevaciones.
- 14.- Colocar Coordenadas UTM en la Planta de Ubicación.

Procedimientos a seguir

Presentarse por la dirección de planeamiento urbano con los documentos solicitados en el brochure, pagar 1000 pesos por costo de inspección y esperar a que el inspector se dirija hacia el terreno para confirmar que es el terreno donde se va construir, para luego ser tasado y aprobado.

 Horario de prestación De lunes a viernes, de 8:00 a.m. hasta 3:00 p.m.	 Costo RD\$1,000.00
 Tiempo de realización variado	 Canal de Prestación Planeamiento Urbano(presentación)



- Ayuntamiento
- Servicios
- Transparencia
- Presupuesto participativo
- Noticias
- Emergencia
- Escríbete al alcalde
- Multimedia
- Contacto

Suscríbese a nuestro Boletín

Únete a nuestro boletín para recibir noticias actualizadas sobre nuestro municipio.

Está aquí: Inicio / Servicios / Resellado de planos con certificado solo de la Dirección de Planeami...

[yaas_visitor_votes]
Valora este servicio

Dejar un comentario

Descripción del servicio
servicio para la solicitud de resellado ante la dirección de obras públicas y planeamiento urbano

A quién va dirigido
Público en general

Servicio ofrecido por la **Dirección de Planeamiento Urbano**.
Tel.: 809-363-2736 Ext.2039 - 2040 | Correo: planeamientourbano@alcarrizos.gob.do.

- Requerimientos o requisitos**
- 1.- Carta de solicitud dirigida al Director de Planeamiento Urbano.
 - 2.- Carpeta autorizada por la Dirección de Planeamiento Urbano. (Puede depositar copia).
 - 3.- Planos autorizados sellados (anteriores) por la Dirección de Planeamiento Urbano.
 - 4.- Planos a Sellar.
 - 5.- Valor resellado: R.D.\$ 300.00 por página.

Procedimientos a seguir
Presentarse por la dirección de planeamiento urbano con los planos anteriormente sellados y los planos nuevos a resellar más una carpeta verde con los planos en 11*17 con las modificaciones a agregar al expediente

 Horario de prestación De lunes a viernes, de 8:00 a.m. hasta 3:00 p.m.	 Costo 300 pesos por cada página a resellar
 Tiempo de realización 3 días laborables	 Canal de Prestación Planeamiento Urbano (presencial)



- Inicio
- Municipio >
- Ayuntamiento >
- Servicios
- Transparencia
- Presupuesto participativo >
- Noticias
- Emergencia
- Escríbete al alcalde
- Multimedia
- Contacto

Suscríbese a nuestro Boletín

Únase a nuestro boletín para recibir noticias actualizadas sobre nuestro municipio.

Tu correo electrónico >

Solicitudes de verjas

Está aquí: Inicio / Servicios / Solicitudes de verjas

[yaar_visitor_votes]
Valora este servicio

Dejar un comentario ▾

Descripción del servicio

servicio para la solicitud de construcciones de verjas ante la dirección de obras públicas y planeamiento urbano

A quién va dirigido

> Público en general

Servicio ofrecido por la **Dirección de Planeamiento Urbano**.

Tel.: 809-363-2736 Ext.2039 - 2040 | Correo: planeamientourbano@alcarrizos.gob.do.

- Requerimientos o requisitos**
- 1.- Carta de solicitud dirigida al Director de Planeamiento Urbano.
 - 2.- Copia de Título y Cédula del dueño o representante de la propiedad con ambas caras, si tiene gravamen traer carta de NO OBJECCIÓN de la entidad financiera.
 - 3.- Copia del plano de Mensura Catastral.
 - 4.- Plano de Ubicación y Localización indicando retiros a Líderos.
 - 5.- Recibo de inspección: R.D.5 1,000.00.

Procedimientos a seguir

Presentarse por la dirección de planeamiento urbano con los documentos solicitados en el brochure ,pagar 1000 pesos por costo de inspección y esperar a que el inspector se dirija hacia el terreno para confirmar que es el terreno donde se va construir y medir la cantidad de ml de verja a construir ,para luego ser tasado y aprobado.

 <p>Horario de prestación De lunes a viernes , de 8:00 a.m. hasta 3:00 p.m.</p>	 <p>Costo 1,000</p>
 <p>Tiempo de realización variado</p>	 <p>Canal de Prestación Planeamiento Urbano(presencial)</p>



- Ayuntamiento
- Servicios
- Transparencia
- Presupuesto participativo
- Noticias
- Emergencia
- Escríbete al alcalde
- Multimedia
- Contacto

Suscríbete a nuestro Boletín

Únete a nuestro boletín para recibir noticias actualizadas sobre nuestro municipio.

Tu correo electrónico

[yaar_visitor_votes]
Valora este servicio

Dejar un comentario

Descripción del servicio

servicio para la solicitud de uso de suelo ante la dirección de obras públicas y planeamiento urbano

A quién va dirigido

Público en general

Servicio ofrecido por la **Dirección de Planeamiento Urbano**.

Tel.: 809-363-2736 Ext.2039 - 2040| Correo: planeamientourbano@alcarrizos.gob.do.

- ### Requerimientos o requisitos
- 1.-Carta de solicitud dirigida al Director de Planeamiento Urbano.
 - 2.-Copia de Título y Cédula del dueño o representante de la propiedad de ambas caras.
 - 3.-Copia de plano de mensura catastral.
 - 4.-Planos de Ubicación y Localización del solar.
 - 5.-Recibo de inspección: R.D.\$ 1,000.00.

NOTA: Para solicitar usos de suelos de antenas de Telecomunicaciones traer además acta de notificación a los colindantes mediante Acto de Alguacil.

Procedimientos a seguir

Presentarse por la dirección de planeamiento urbano con los documentos solicitados en el brochure, pagar 1000 pesos por costo de inspección y esperar a que el inspector se dirija hacia el terreno para confirmar que es el terreno donde se va construir ,para luego dictaminar si a ese terreno se le puede dar el uso de suelo que ellos están solicitando

 Horario de prestación De lunes a viernes , de 8:00 a.m. hasta 3:00 p.m.	 Costo 1,000
 Tiempo de realización variado	 Canal de Prestación Planeamiento Urbano(presentación)

