


PMD

Plan Municipal
De Desarrollo
2024-2028



ALCALDIA
SAN CRISTÓBAL
GESTIÓN 2024-2028





PMD

PLAN MUNICIPAL
DE DESARROLLO
2024-2028

MISION, VISION Y VALORES DE LA ALCALDIA DE SAN CRISTOBAL

MISIÓN

Trabajar extensiva intensivamente en la dirección de elevar el bienestar material y espiritual de los habitantes del Municipio.

VISIÓN

Un Ayuntamiento moderno, ágil, eficiente, democrático, transparente, participativo y técnico y profesionalmente en capacidad de dar respuestas adecuadas en los momentos adecuados, con el propósito de elevar la calidad de vida de sus municipios.

VALORES

- Honestidad
- Transparencia
- Equidad
- Responsabilidad
- Justicia (régimen de consecuencias)



DIONISIO DE LA ROSA

Alcalde

FORMULACIÓN A CARGO DE:

Comité Técnico de la Alcaldía

Consejo Económico y Social Municipal

Concejo de Regidores(as)

Responsables de Sub-Temas

Actores Locales

Diciembre 2024





**ALCALDIA
SAN CRISTÓBAL**
GESTIÓN 2024-2028

Ayuntamiento de San Cristóbal

Avenida Constitución, esq. Padre Borbón

Teléfono 809-528-3521

<http://www.ayuntamientosancristobal.com>

COORDINACIÓN

- Dirección de Planificación

FORMULACION DEL PLAN

- Comité técnico de la Alcaldía
- Consejo de Desarrollo Económico Social y Municipal
- Concejo de Regidores
- Actores Locales

APOYO TECNICO

- Ministerio de Economía Planificación y Desarrollo
- Federación Dominicana de Municipios
- Liga Municipal Dominicana

DISEÑO Y DIAGRAMACION

- Ing. Karent Solano

DR

CONTENIDO

INTRODUCCIÓN	4
PLAN MUNICIPAL DE DESARROLLO	7
Artículo 19, Ley 176-07 – Competencias Propias de los Ayuntamientos.	8
Sustento Jurídico de Los Planes de Desarrollo	9
La Constitución de la Republica Dominicana	10
Ley del Sistema Nacional de Planificación e Inversión Pública (498-06)	11
Estrategia Nacional de Desarrollo 2010-2030	12
Ley 176-07 del Distrito Nacional y los Municipios	13
Objetivos de Desarrollo Sostenible	14
Regidores aprueban creación de Consejo Económico y Social de SC	15
Composición de la Sala Capitular del Ayuntamiento de San Cristóbal Gestión 2020-2024	20
Descripción De Las Características de los Pobladores:	21
Líneas de Acción Concatenadas con la END	22
Diagnostico Municipal	23
Contexto Histórico	26
Población	27
Pobreza	29
Gobernabilidad Local	33
ORGANIGRAMA DEL AYUNTAMIENTO DE SAN CRISTÓBAL	34
“Relación con el Gobierno Central”	35
Catastro	36
Planeamiento Urbano	36
Ornato Y Parques	38
Matadero Municipal	39
Cementerios	39
Mercados	41
Transporte	41
Servicio De Acueductos	42
Recogida De Desechos Sólidos	42

Estación De Bomberos	42
SALUD.....	46
CULTURA E IDENTIDAD	47
Lugares Históricos y Culturales.....	48
SEGURIDAD CIUDADANA	58
Conexión.....	60
Aguas servidas.....	61
LINEAS ESTRATÉGICAS EJE 1.....	70
LINEAS ESTRATÉGICAS EJE 2.....	72
Proyecto de competencia del Gobierno Central, perteneciente al Municipio de San Cristóbal.....	76
CARPETA DE PROYECTOS DE LOS DISTRITOS DE HATILLO Y HATO DAMAS, SAN CRISTÓBAL.....	79
LINEAS ESTRATÉGICAS EJE 3.....	83
LINEAS ESTRATÉGICAS EJE 4.....	86

BORRADOR

Lic. Dionisio de la Rosa
Alcalde de San Cristóbal



PRESENTACIÓN

El Gobierno de la República Dominicana, como parte de su política de desarrollo local y promoción de la cohesión social y territorial, a través del Vice ministerio de Planificación, bajo la orientación de la Dirección General de Ordenamiento y Desarrollo Territorial (DGODT), realizan el acompañamiento técnico a las alcaldías por la senda de los procesos planificación.

A través de la consultoría, se busca fortalecer la capacidad técnica de los municipios para programar y gestionar los servicios municipales, así como para planificar su desarrollo. Esto se logra mediante la provisión de asistencia técnica clave en áreas de administración municipal y planificación, lo que contribuye a mejorar la calidad de las inversiones públicas locales, reducir el gasto municipal y aumentar la eficiencia. Todo esto con la participación activa de las comunidades y la sociedad civil en la gestión del gobierno local.

Como manera de consolidar el Sistema Nacional de Planificación, sustentado en la Ley 498- 06 de Inversión Pública e impulsar los mecanismos y herramientas de la planificación, la MEPyD / DGODT, han propiciado la formulación de Planes Municipales de Desarrollo, a través de los cuales, se establecen las prioridades de inversión pública, tanto las de competencias del gobierno local como aquellas que requieren la intervención, por sus costos y alcance, del gobierno central. El Ministerio de Economía Planificación y Desarrollo y su Dirección General de Desarrollo y Ordenamiento Territorial (DGODT), se sienten satisfecha de presentar a toda la ciudadanía el Plan Municipal de Desarrollo, del Municipio de San Cristóbal de la Provincia de San Cristóbal, elaborado con la participación de las comunidades y de los Consejos Municipales de Desarrollo creados con el acompañamiento técnico de consultores contratado para tal efecto. Con esta herramienta, los municipios cuentan con un instrumento de planificación a corto y mediano plazo, donde se han establecido sus líneas estratégicas de desarrollo y se ha empoderado a sus munícipes actores claves para la consecución de sus metas. A partir de este momento, ustedes, ciudadanos y ciudadanas del municipio Sn Cristóbal junto a sus autoridades con nuestro acompañamiento y de las entidades gubernamentales, son responsables de hacer de estos una realidad.

En este PMD se establecen los objetivos y estrategias para el crecimiento del municipio, además de definir las políticas clave y las acciones que el gobierno municipal debe considerar al diseñar sus programas operativos anuales.

Artículo 19, Ley 176-07 – Competencias Propias de los Ayuntamientos.

1. Ordenamiento del tránsito de vehículos y personas en las vías urbanas y rurales.
2. Normar y gestionar el espacio público, tanto urbano como rural.
3. Prevención, extinción de incendios y financiación de las estaciones de bomberos.
4. Ordenamiento del territorio, planeamiento urbano, gestión del suelo, ejecución y disciplina urbanística.
5. Normar y gestionar el mantenimiento y uso de las áreas verdes, parques y jardines.
6. Normar y gestionar la protección de la higiene y salubridad públicas para garantizar el saneamiento ambiental.
7. Construcción de infraestructuras y equipamientos urbanos, pavimentación de las vías públicas urbanas, construcción y mantenimiento de caminos rurales, construcción conservación de aceras, contenes y caminos vecinales.
8. Preservación del patrimonio histórico y cultural del municipio.
9. Construcción y gestión de mataderos, mercados y ferias.
10. Construcción y gestión de cementerios y servicios funerarios.
11. Instalación del alumbrado público.
12. Limpieza vial.
13. Servicios de limpieza y ornato público, recolección, tratamiento y disposición final de residuos sólidos.
14. Ordenar y reglamentar el transporte público urbano.
15. Promoción, fomento y desarrollo económico local.

Párrafo I: - Competencias compartidas o coordinadas

Los Ayuntamientos podrán ejercer como competencias coordinadas o compartidas todas aquellas que corresponden a la función de la administración pública, salvo aquellas que la constitución le asigne exclusivamente al Gobierno Central, garantizándoles como competencias mínimas el derecho a estar debidamente informado, el derecho a ser tomado en cuenta, el derecho a participar en la coordinación y a la suficiencia financiera para su adecuada participación.

1. La coordinación en la gestión de la prestación y financiación de los servicios sociales y la lucha contra la pobreza, dirigido a los grupos socialmente vulnerables, y principalmente, a la infancia, la adolescencia, la juventud, la mujer, los discapacitados y los envejecientes.
2. Coordinación, gestión y financiación de la seguridad ciudadana y mantenimiento del orden público.

3. Coordinación y gestión de la prestación de los servicios de atención primaria de salud.
4. Promoción y fomento de la educación inicial, básica y capacitación técnico-vocacional, así como el mantenimiento de los locales escolares públicos.
5. Coordinación de la provisión de los servicios de abastecimiento de agua potable, alcantarillado y tratamiento de aguas residuales.
6. Promoción de la cultura, el deporte y de la recreación.
7. Defensa civil, emergencias y prevención de desastres.
8. Promover la prevención de la violencia intrafamiliar y de género, así como de apoyo y protección de derechos humanos.
9. Desarrollo de políticas públicas focalizadas a mujeres jefas de hogar y madres solteras.
10. Promoción y fomento del turismo.

Artículo 20, Ley 176-07 – Servicios Municipales Mínimos

El Ayuntamiento, por si o asociado con otros, prestará con carácter obligatorio los servicios mínimos siguientes:

- | | |
|---|---|
| 1. Cementerios y servicios fúnebres | 9. Matadero |
| 2. Recolección, tratamiento y disposición final de los desechos sólidos urbanos y rurales | 10. Mercado |
| 3. Limpieza vial | 11. Protección y defensa civil |
| 4. Acceso a los núcleos de población | 12. Prevención y extinción de incendios |
| 5. Reconstrucción y mantenimiento de calles, aceras, contenes y caminos rurales. | 13. Protección del medioambiente |
| 6. Plazas, parques públicos | 14. Planeamiento urbano |
| 7. Biblioteca pública | 15. Servicios sociales básicos |
| 8. Instalaciones deportivas | |

INTRODUCCIÓN

Según el Dr. Ramón Puello Báez (natural de San Cristóbal), en su obra «Crónica de San Cristóbal» afirma que nunca hubo una fundación expresa de San Cristóbal, sino un ensanchamiento de la aldea que existía para 1822. Su evolución primero como batey de una hacienda y más tarde un caserío de cierta importancia económica y política, hasta ser elevada a la categoría de Común el 9 de febrero del año 1822, donde convergieron una serie de circunstancias históricas, económicas y políticas.

Fue su primer párroco el sacerdote Jesús Fabián Ayala y García «El padre Ayala», quien 22 años después asumió la representación de San Cristóbal ante la cámara de diputados o representantes, y siendo precisamente esta común la que sirvió de sede de la votación de la primera ley sustantiva que legitimó el nacimiento de una nueva patria el día 6 de noviembre del año 1844, aunque había sido proclamada el 27 de febrero del mismo año.

Por decreto del 12 de agosto de 1865, semanas después de restaurada la Soberanía Nacional, readquirió su condición de común de la provincia de Santo Domingo, y a partir del primero de enero del año 1932 fue convertida en común cabecera al crearse la provincia Trujillo, por disposición del gobernante Rafael Leónidas Trujillo. Después del ajusticiamiento del tirano se le retornó su nombre original «San Cristóbal».

El presente Plan de Gobierno Local para la Ciudad de San Cristóbal, 2024-2028, tiene como parte de sus objetivos fundamentales, lograr una práctica equilibrada entre democracia representativa y democracia participativa.

Aspiramos a que el ejercicio de la democracia representativa no sea una patente de plena libertad de acción para los funcionarios electos. Es nuestra meta contribuir con transformar la conducta de los habitantes de San Cristóbal, estimulándolos para que ejerzan sus derechos de ciudadanía y se constituyan en parte fundamental de la gestión de gobierno de la ciudad, mediante su participación en la toma de decisiones que promuevan el desarrollo humano desde las competencias de nuestro gobierno local.

Queremos, de manera prioritaria, lograr que nuestros habitantes sean ciudadanos en pleno ejercicio de sus derechos.

El Plan Municipal de Desarrollo que presentamos, es un documento elaborado con el fin de presentar soluciones que ayuden a **Mejorar la Calidad de Vida de los dominicanos**, teniendo como horizonte hacer de San Cristóbal una ciudad posible, un modelo ciudad de desarrollo sostenible, funcional e incluyente; en donde se integra lo residencial y lo productivo con todas las actividades propias de los centros urbanos. Lo más importante, una ciudad donde sus residentes se sientan cómodos y los visitantes deseen convertirla en su tierra de acogida por excelencia para habitarla y contribuir con su prosperidad y pleno bienestar.

Durante décadas, San Cristóbal ha estado en constante crecimiento, en población fija y población flotante, así como por el desarrollo urbano y comercial. Esto representa nuevos desafíos en cuanto a la eficiencia de la administración municipal, la prestación de servicios públicos, la planificación vial y el uso territorial (residencial, comercial, industrial), la gestión ambiental y, en general, la adopción de políticas municipales.

El crecimiento será el resultado de un proceso de planificación, diseño y ejecución, centrado en el bienestar de los residentes y los visitantes, en el que existan grandes espacios verdes, espacios abiertos y plazas.

Nuestra gestión promoverá el desarrollo social e integral de nuestros munícipes para con ello, cimentar las bases para satisfacer las necesidades de la población y mejorar la calidad de vida de todos los ciudadanos de San Cristóbal.

Por el bienestar del pueblo, reconocemos que, desde el gobierno local, debemos ser actores de primera línea, en coordinación con otras instituciones del Gobierno Central, para la promoción y atracción de nuevas inversiones en áreas estratégicas del desarrollo, tales como el turismo, la educación, la cultura, el deporte y las nuevas tecnologías.

También necesitamos crear condiciones propicias que estimulen la creación de empleo, la participación en programas de bienestar social, la prevención de la deserción escolar, el acceso a la educación y la prevención de la violencia y la inseguridad.

Nuestro compromiso es presentar e impulsar iniciativas de acciones conjuntas dentro del marco de las competencias compartidas, delegadas y mancomunadas establecidas en las leyes nacionales en materia de municipalidad.

Hemos elaborado el plan, tomando en consideración las competencias y la capacidad financiera que generan los ingresos por transferencias presupuestarias consignadas en la Ley del Presupuesto General del Estado, recursos producidos por las recaudaciones locales y las políticas del gasto público. Con el entendido de que hay iniciativas que requieren la inversión de recursos económicos y las disposiciones normativas que no requieren de recursos económicos para su ejecución, quedando supeditadas a la voluntad política y gerencial.

En función de las competencias que las leyes atribuyen a los cabildos municipales, contribuiremos a propiciar la inclusión social de los munícipes, lo que implica contribuir a elevar la calidad de vida de quienes habitan en nuestra ciudad, a través de:

- ✓ Acceso a servicios públicos de calidad.
- ✓ Protección social.
- ✓ Mejoramiento vial y seguridad ciudadana.
- ✓ Protección de áreas verdes.
- ✓ Fomento del turismo sostenible.
- ✓ Mejoramiento del hábitat.
- ✓ La sostenibilidad ambiental y adaptación al cambio climático.
- ✓ Promoción del desarrollo económico local para la generación de trabajo decente y estable.
- ✓ Manejo transparente de los fondos públicos

Nos proponemos tener políticas claras que vayan en la dirección de mejorar la calidad de vida de la gente, operando competencias recurrentes en materia de educación, salud, electrificación y alumbrado público, fomentando la igualdad de oportunidades para hombres y mujeres; y superar la violencia en todas sus expresiones, incluyendo la violencia basada en género.

Promoveremos las políticas que tengan como centro el poder ciudadano y que sean mantenidas en un marco de derecho, de solidaridad, de democracia y participación; propiciando la innovación tecnológica y organizacional. De modo que el desarrollo del futuro de los territorios esté permeado por tres principios:

1. Relación de poder que garantice derechos.
2. Capacidad y oportunidades que se construyen donde reside la gente.
3. Concibiendo que el desarrollo no es una aventura personal porque las capacidades si bien se portan individualmente, se construyen socialmente.

El plan presenta los siguientes ejes transversales para todo lo que será el accionar de la gestión 24-28:

1. Ordenamiento
2. Saneamiento
3. Seguridad
4. Género, inclusión grupos sociales más vulnerables
5. Participación
6. Medio ambiente
7. Transparencia y rendición de cuentas

Bajo estos ejes, y junto a los habitantes y visitantes, tendremos una ciudad limpia, bonita, segura, accesible, ordenada, amigable y ambientalmente sostenible.



PLAN MUNICIPAL DE DESARROLLO

PLAN MUNICIPAL DE DESARROLLO

El Plan Municipal de Desarrollo (PMD) es un instrumento de gestión bajo la responsabilidad del Ayuntamiento y articulado con el existente en la comunidad conjunto de organizaciones (especialmente el Consejo de Desarrollo Municipal, creado en años anteriores en el Municipio de San Cristóbal).

Este proceso de planificación comienza con la elaboración de líneas de acción socioeconómicas, comunitarias y municipales, que constituyen insumos esenciales para los municipios. Estos insumos servirán de base para analizar la situación de la comunidad, identificar propuestas y formular el plan correspondiente. Los Planes Municipales de Desarrollo son instrumentos de planificación técnica participativa que contienen las metas, objetivos e ideas de proyectos priorizadas que permitirán superar las condiciones que limitan el desarrollo de los municipios.

Cada sector realiza una selección de las ideas de proyectos las cuales se utilizan para plantear el Plan de Inversión Municipal que es sometido a validación de la representación de la sociedad civil del municipio y posteriormente socializado y aprobado en Cabildo Abierto para después enviarlo para someterlo al Sistema Nacional de Planificación e Inversión Pública (SNIP) para ser incluidos en el presupuesto nacional.

Artículo 19, Ley 176-07 – Competencias Propias de los Ayuntamientos.

1. Ordenamiento del tránsito de vehículos y personas en las vías urbanas y rurales.
2. Normar y gestionar el espacio público, tanto urbano como rural.
3. Prevención, extinción de incendios y financiación de las estaciones de bomberos.
4. Ordenamiento del territorio, planeamiento urbano, gestión del suelo, ejecución y disciplina urbanística.
5. Normar y gestionar el mantenimiento y uso de las áreas verdes, parques y jardines.
6. Normar y gestionar la protección de la higiene y salubridad públicas para garantizar el saneamiento ambiental.
7. Construcción de infraestructuras y equipamientos urbanos, pavimentación de las vías públicas urbanas, construcción y mantenimiento de caminos rurales, construcción conservación de aceras, contenes y caminos vecinales.
8. Preservación del patrimonio histórico y cultural del municipio.
9. Construcción y gestión de mataderos, mercados y ferias.
10. Construcción y gestión de cementerios y servicios funerarios.
11. Instalación del alumbrado público.
12. Limpieza vial.
13. Servicios de limpieza y ornato público, recolección, tratamiento y disposición final de residuos sólidos.
14. Ordenar y reglamentar el transporte público urbano.
15. Promoción, fomento y desarrollo económico local.

Si se parte de definir que los Planes Municipales de Desarrollo son instrumentos de planificación que contienen los objetivos e ideas de proyectos priorizados para superar los problemas que condicionan y limitan el desarrollo de los municipios se requeriría de un procedimiento participativo y coordinado entre los munícipes y las autoridades locales.

Basado en la Guía para generar tal producto, la Dirección General de Ordenamiento y Desarrollo Territorial mediante consultoría para el municipio de San Cristóbal, ha elaborado las siguientes actividades:

- Introducción y Apertura del Proceso del PMD y Asignación de Equipos de Investigación para el Diagnóstico por Ejes Temáticos.
- Redescubrimiento Municipal
- Diagnóstico por Ejes Temáticos / Análisis FODA del Municipio y de la Gestión Municipal.
- Consolidación y Validación del Diagnóstico
- Visión, Misión y Líneas de Acción
- Objetivos y Proyectos
- Matriz de Priorización de Proyectos
- Matriz de Programación de la Inversión y Fichas de Proyectos según Sistema Nacional de Inversión Pública (SNIP)
- Difusión del PMD

Sustento Jurídico de Los Planes de Desarrollo

El marco jurídico y normativo de referencia del Plan Municipal de Desarrollo está establecido en:


La base legal del Plan Municipal de Desarrollo está sustentada por la Constitución de la República, y al menos, cuatro leyes importantes: la **Ley 1-12** sobre la Implementación de la Estrategia Nacional de Desarrollo, que regula las formas en que los Planes Municipales de Desarrollo deben estar coordinados con la Estrategia Nacional de Desarrollo 2030; además, la Ley 498-06 de Planificación e Inversión Pública y su reglamento de aplicación, que concibe el plan de desarrollo municipal como una estructura coordinada con las estrategias nacionales. El PMD, también se sostiene la Ley Orgánica 423-06 de Presupuesto para el Sector Público y su reglamento de aplicación, como de todas las leyes que tienen vinculación con el

ordenamiento territorial, el medio ambiente, la adaptación al cambio climático y la gestión de riesgo.

- **La Constitución de la República Dominicana.**
- Ley 498-06 de Planificación e Inversión Pública.
- Ley Orgánica 1-12 de la Estrategia Nacional de Desarrollo 2010-2030.
- Ley 176-07 del Distrito Nacional y los Municipios.
- Ley Orgánica 423-06 Presupuesto del Sector Publico
- Objetivos de Desarrollo Sostenible.

La Constitución de la Republica Dominicana

El Plan Municipal de Desarrollo se enmarca en lo establecido en la Constitución de la República, Art. 241 y 242, el primero referido a la Estrategia Nacional de Desarrollo y el segundo al Plan Nacional Plurianual. Este último establece que el mismo integrará los programas y proyectos a ejecutarse durante su vigencia. Define, además, que este plan integrará los planes formulados a nivel municipal, provincial y regional.



Habiendo sido proclamada nuestra Constitución el 27 de febrero del 1844, no fue hasta el 6 de noviembre de ese mismo año, cuando, reunidos todos los Constituyentes en este municipio de San Cristóbal, representada en ese entonces por el Padre Juan De Jesús Fabián Ayala y García, redactaron debidamente el documento histórico, soporte de la soberanía dominicana. Esta dedicatoria se encuentra en la Recepción del Palacio Municipal de San Cristóbal.

Ley del Sistema Nacional de Planificación e Inversión Pública (498-06)

La Ley de Planificación e Inversión Pública (498-06) y su Reglamento (Dec. No. 493-07), establecen como mecanismo de carácter consultivo en asuntos económicos y sociales a nivel del territorio municipal, provincial y regional, los Consejos de Desarrollo; cuya finalidad es canalizar las demandas de los ciudadanos ante el gobierno central y el gobierno municipal.

En los Consejos estarán representadas las autoridades municipales en la persona del alcalde, presidente del Concejo Municipal y los directores de las Juntas de Distrito Municipal; por la sociedad civil organizada los representantes de asociaciones empresariales, instituciones educativas, gremios profesionales y asociaciones agropecuarias. No obstante, esta configuración, el reglamento (Dec. No. 493-07) de la Ley 498-06, en el Párrafo II, con la finalidad de homologar ambos órganos y hacerlo más participativo, establece que, en el caso de los Ayuntamientos de los Municipios y el Distrito Nacional, los Consejos de Desarrollo Municipal se corresponden con los Consejos Económico y Social Municipal previstos en el Artículo 252 de la Ley No. 176- 07, del Distrito Nacional y los Municipios.



Estrategia Nacional de Desarrollo 2010-2030

El objetivo 1.1.2 reza: “Impulsar el desarrollo local, provincial y regional, mediante el fortalecimiento de las capacidades de planificación y gestión de los municipios, la participación de los actores sociales y la coordinación con otras instancias del Estado, a fin de potenciar los recursos locales y aprovechar las oportunidades de los mercados globales”. Dentro de este objetivo, en lo referente a la planificación municipal, se destaca en la línea de acción 1.1.2.1: “Fortalecer las capacidades técnicas, gerenciales y de planificación de los gobiernos locales para formular y ejecutar políticas públicas de manera articuladas con el Gobierno Central”.

Este mismo objetivo garantiza que esta planificación se realice de manera participativa cuando estipula en la línea de acción 1.1.2.3: “Establecer mecanismos de participación permanente y las vías de comunicación entre las autoridades municipales y los habitantes del municipio para promover la permanente participación social activa y responsable en los espacios de consulta y concertación del gobierno local, mediante el desarrollo de una cultura de derechos y deberes de las y los municipales y el fortalecimiento de las organizaciones comunitarias y representativas de los distintos sectores que interactúan en el municipio, enfatizando las de niños, niñas, adolescentes, jóvenes y mujeres”.

Ley END	Temas Investigados
1	TEMA 1: CONTEXTO HISTÓRICO Y GEOGRÁFICO TEMA 2: GOBERNABILIDAD LOCAL
2	TEMA 3: DESARROLLO SOCIAL TEMA 6: USO DEL TERRITORIO Y MOVILIDAD TEMA 7: EQUIPAMIENTO Y SERVICIOS BÁSICOS
3	TEMA 4: DINÁMICA ECONÓMICA
4	TEMA 5: MEDIO AMBIENTE Y RECURSOS NATURALES

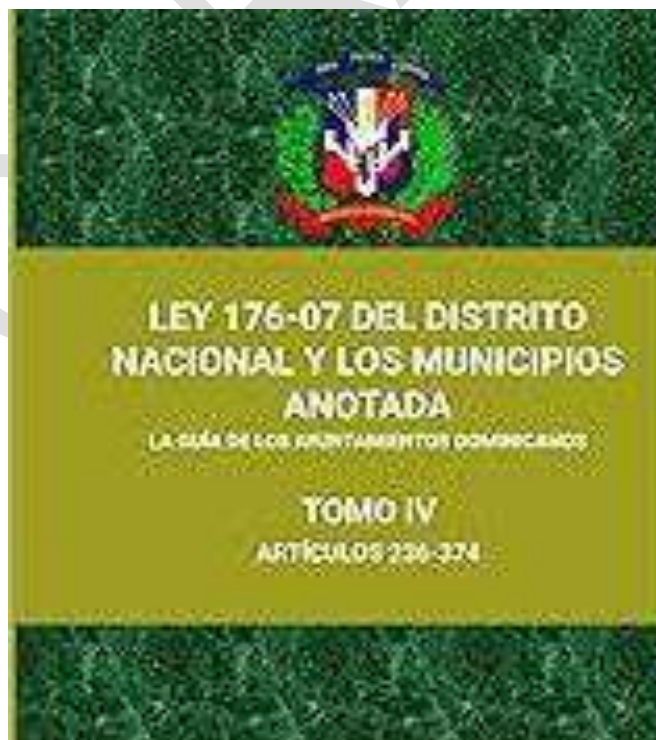
Ley 176-07 del Distrito Nacional y los Municipios

Establece en su Art. 122 que los Ayuntamientos aprobarán, a iniciativa de las y los síndicos y con participación de la comunidad, planes municipales de desarrollo. Asimismo, el Art. 123 establece que la elaboración, discusión y seguimiento del plan municipal de desarrollo se efectuará por el Consejo Económico y Social Municipal o Consejo de Desarrollo Municipal, del que formarán parte representantes de la comunidad.

El artículo 122 de la citada Ley establece los fines que se persiguen con la formulación de Planes Municipales de Desarrollo, a saber:

- Lograr una utilización e inversión adecuada de los recursos municipales para impulsar su desarrollo integral, equitativo y sostenible.
- Brindar una oportuna y eficiente atención a las necesidades básicas de la comunidad, y
- Lograr un ordenamiento racional e integral del territorio municipal.

La coordinación técnica desde el Ayuntamiento para el proceso de Planificación Municipal vinculado al Plan Municipal de Desarrollo se realiza mediante la Oficina Municipal de Planificación y Programación (OMPP) en sinergia con la Oficina de Planeamiento Urbano, cada una con las funciones específicas que les asigna la Ley 176-07.



Objetivos de Desarrollo Sostenible



Estos Objetivos Mundiales u Objetivos de Desarrollo Sostenible tal y como ha sido señalado por la Organización de Naciones Unidas: “establecieron objetivos medibles, acordados universalmente, sobre la erradicación de la extrema pobreza y el hambre, la prevención de las enfermedades mortales pero tratables, y la ampliación de las oportunidades educacionales de todos los niños, entre otros imperativos del desarrollo... Constituyen la nueva agenda para el desarrollo incluye a todos los países, promueve sociedades pacíficas e inclusivas y mejores empleos, y responde a los desafíos ambientales de nuestra era”. Por lo tanto, son objetivos transversales a todos los procesos de planificación, en cualquier país del mundo y en cualquiera de sus niveles.

BORRADOR

Regidores aprueban creación de Consejo Económico y Social de SC



En consonancia a la ley 498-6, y de la propia ley Municipal 176-07, en fecha del 22 de octubre de 2024 los Regidores del cabildo de San Cristóbal aprobaron y dejaron juramentado el Consejo Económico y Social del municipio. La sesión extraordinaria fue desarrollada en el multiuso del antiguo parque Radhames, donde acudieron los sectores integrantes de dicho consejo.

Previo a su aprobación, los diferentes sectores representativos de la sociedad civil, recibieron un intensivo sobre las funciones y objetivos. Para tales fines, Robert Estefan, funcionario de la Federación Dominicana de Municipios (FEDOMU), presentó el plan; respondió preguntas e inquietudes sobre ese particular.

Posteriormente, los representantes de los diversos sectores, tuvieron la responsabilidad de escoger a su coordinador y secretario, entre los mismos invitados. El profesor Julián Tejeda, quien representa el sector Educación en el municipio fue electo como coordinador, mientras que la señora Loida Doñé, representante del Consejo Empresarial, fue escogida como secretaria. Y como dispone la propia ley, el alcalde Nelson de la Rosa asume la presidencia.

El Consejo Económico y Social o Consejo Municipal de Desarrollo de San Cristóbal tiene como objetivo principal buscar el desarrollo pleno de las comunidades, incluyendo los distritos que tienen el municipio de San Cristóbal; Hatillo y Hato Damas. Cada frente social tiene su representante ante el Consejo y será la persona quien velará por llevar las sugerencias, inquietudes y solicitudes a esa mesa redonda para su discusión y debate.



Ayuntamiento del Municipio de San Cristóbal

Ciudad de la Constitución de la República

Gestión 2024 - 2028

Sala Capitalista Luis Enrique Perdomo

Presidencia

Relación de los integrantes que conforman el Concejo Económico y Social

Fecha:

Representante ante el Concejo Económico y Social

No	Nombres y Apellidos	Gremio/ Institución que Representa	Cargo en el CMD	Teléfono
1	Licdo. Dionicio De La Rosa Rodríguez	Alcalde Municipal	Presidente	
2	Julio Cesar Tejeda Pineda	Dirección Regional de Educación 04	Coordinador	809-643-9964
3	Loida Dofe	Concejo Empresarial por el Desarrollo de San Cristóbal	Secretaria	829-616-3257
4	Lic. Esperanza de Dios	Directora del distrito Municipal de Hatillo	Miembro	829-384-0002
5	Daniela Alcántara Castillo	Directora del distrito Municipal de Hato Damas	Miembro	829-774-2382
6	Licdo. Felito Tejeda Pineda	Presidente del concejo de Regidores, AMSC	Miembro	
7	Victor R Montas	Presidente de la Cámara de comercio	Representante	829-662-2525
8	Heydi Margarita Aquino	USAD-SC	Representante	809-783-6618
9	Eliezer Darío Guerrero Arias (Colegio de abogados) Agustín Solano Ramírez (ADP)	Gremios Profesionales	Representante Suplente	829-586-2800 829-762-6242
10	Pendiente	Pendiente	Pendiente	
11	Miguel Antonio Franco Lusitania Martínez	Juntas de vecinos	Representante Suplente	829-288-0665 849-341-5040



Ayuntamiento del Municipio de San Cristóbal

Ciudad de la Constitución de la República

Gestión 2024 – 2028

Sala Capitales Luis Enrique Pardo

Presidencia

12	Juan Francisco Puello De Jesús Junior Francisco	Federación de Organizaciones Sociales sin fines de Lucro	Representante Suplente	809-637-3366 809-637-3366
13	Pendiente	Pendiente	Pendiente	
14	Pablo Estévez Herrera Heriberto Garces	Cooperativas, COOPMOSCU, COOPACA	Representante Suplente	809-602-9564 829-250-3139
15	Francisco Presinal Manuel Enrique Marreroles Nova	Unión Deportiva	Representante Suplente	809-777-2646 809-777-2646
16	Pendiente	Pendiente	Pendiente	
17	Annerys Cruz Leonardo Diaz	Asociación Dominicana de Rehabilitación. Fundación de Discapacitados Leonardo Diaz	Representante Suplente	809-224-5227 849-456-3377
18	Josefina Valerio Ramos Lideisy Lorenzo	Ministerio de la Mujer. Fundación Mujeres (FUMMA)	Representante Suplente	829-550-1834 809-528-1078
19	Pendiente	Pendiente	Pendiente	Sector 13 Comerciante Detallista
20	Pendiente	Pendiente	Pendiente	Sector 14 Colegios Privados
21	Dr. Marcelino Fulgencio Licda. Brigida Delgado	Servicio Regional de Salud Hospital Juan Pablo Pina	Representante Suplente	809-517-2332 829-808-2096
22	Sarah Yinet Beltré	Asociación de Estudiantes Universitarios	Representante	809-878-6501
23	Mercedes Castillo Estévez	Ministerio De Cultura	Representante	849-816-9729



Ayuntamiento del Municipio de San Cristóbal

Capital de la Constitución de la República

Gestión 2024 - 2028

Sala Capital Luis Enrique Pardo

Presidencia

24	Taylor Silva Miguel Ramírez	Sector Turismo	Representante Suplente	809-803-3483 809-803-3483
25	Arelis Brito Domínguez Alberto Lorenzo	Dirección Provincial de Deportes	Representante Suplente	809-722-1752 809-722-1752
26	Yohanni Medina Eduardo Caro Viveca	Sector Agricultura	Representante Suplente	809-609-5664 809-609-5664
27	Alejandro Cabrera Manzueta	DIGESSETT	Representante	829-922-2490
28	Comandante Luis Matias Irias Minelys Ferrer	Policía nacional	Representante Suplente	829-308-7194
29	José Luis Cabrera José Ceballos	Defensa Civil San Cristóbal	Representante Suplente	829-962-3790
30	Francisco Rosario Héctor Corporan	Cuerpo de bomberos	Representante Suplente	809-528-3244
31	Arq. Gustavo Lara Tapia Dario Martinez	Cruz Roja Dominicana	Representante Suplente	829-989-9730
32	Modesto Ramírez	Transporte (Ruta H)	Representante	809-868-9870
33	D.R Susana Dionicio Montás Vitalina Mateo	Movimiento de mujeres trabajadoras Asociación de amas de casa	Representante Suplente	
34	María Luisa Sánchez Lorenzo Nelson Morel Estévez	Bloque de Organizaciones Sociales	Representante Suplente	
35	Dionelén de la Rosa	IDOPPRIL	Representante	829-364-6999

Ave. Constitución esq. Padre Borbón, San Cristóbal, República Dominicana

Teléfonos: 809-528-3521 / E-Mail: info@san cristobal.gob.do

Directora de la Junta Municipal Distrital de Hatillo, Municipio San Cristóbal,
Honorable: Esperanza De Dios.



Directora de la Junta Municipal Distrital de Hato Damas, Municipio San Cristóbal,
Honorable: Daniela Alcántara Castillo



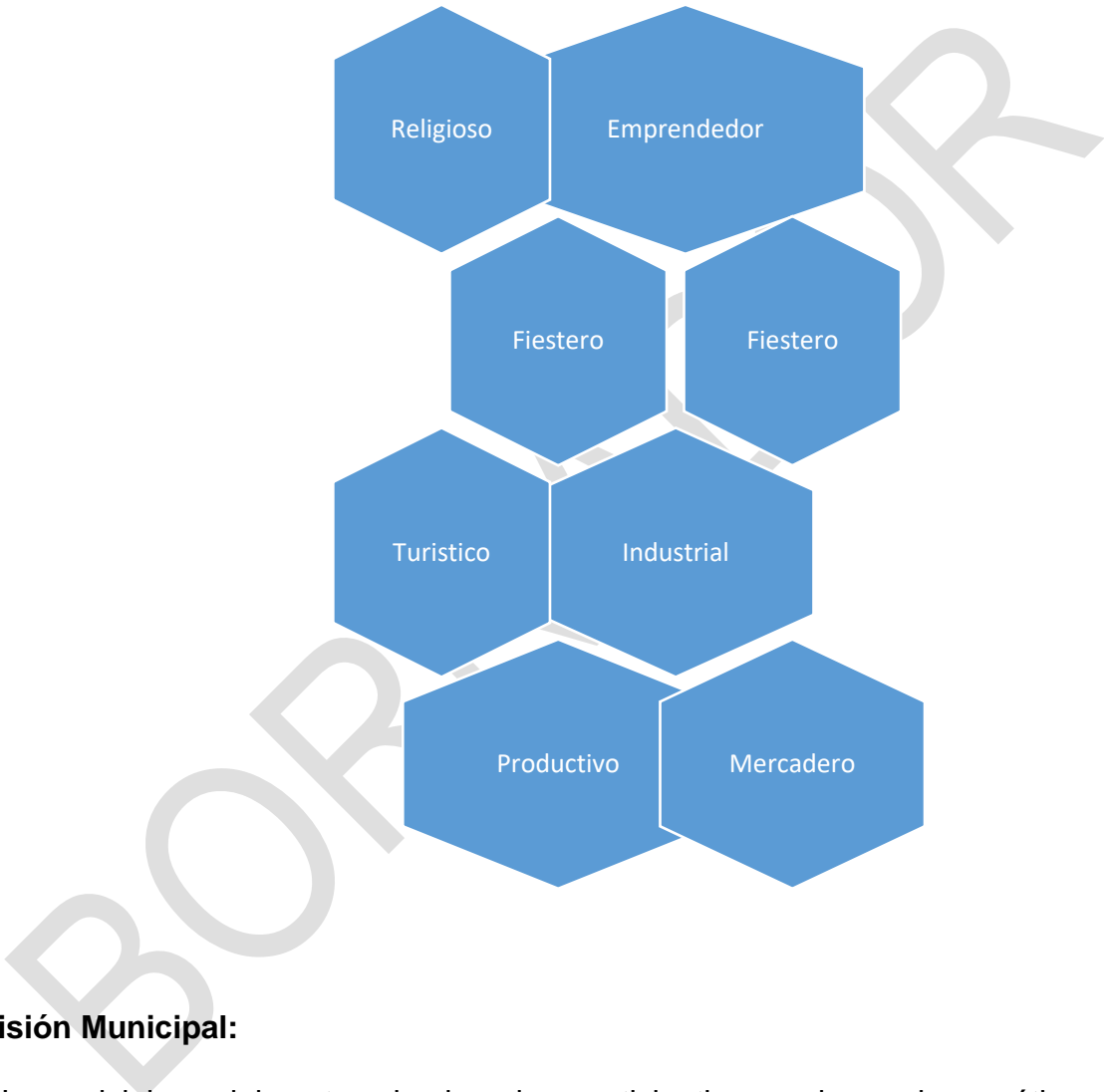
Composición de la Sala Capitular del Ayuntamiento de San Cristóbal Gestión 2024-2028



No.	Nombre	Título Oficial
1	Felito Tejeda Pineda	Presidente del Consejo
2	Noe Eliezer Arias	Vicepresidente del consejo
3	Andrés Corporán Pérez	Regidor
4	Arcadio Humberto Rosario	Regidor
5	Arelis Andújar	Regidor
6	Eddy Bienvenido Nova	Regidor
7	Evelyn Yordania Ciprian	Regidor
8	Franquelis Tiburcio Corporán	Regidor
9	Joel Cuevas Vizcaino	Regidor
10	Juan Jiménez Sierra	Regidor
11	Julio Alexander Villa	Regidor
12	Luis Julio Contreras	Regidor
13	Manuel Emilio Ramírez	Regidor
14	María Altagracia Cuevas	Regidor
15	Mateo Rondón Rijo	Regidor
16	Olga Lidia Decena	Regidor

Descripción De Las Características de los Pobladores:

Características que definen al municipio de San Cristóbal



Visión Municipal:

“Un municipio socialmente cohesionado y participativo, moderno, democrático, con una economía fuerte, convergido de personas técnicas y profesionalmente capaz de asumir compromisos en los momentos adecuados, garantizando la calidad de los servicios básicos y que estén bien distribuidos, con un medio ambiente sano”.

Misión de la Gestión Municipal

“Trabajar extensiva e intensivamente en la dirección de elevar el bienestar material y espiritual de los habitantes del municipio”.

Líneas de Acción Concatenadas con la END

LINEAS DE ACCIÓN MUNICIPIO DE SAN CRISTÓBAL



Un municipio moderno, democrático - (EJE 1)



Un municipio socialmente cohesionado y participativo - (EJE 3)



Convergiendo de personas técnicas y profesionalmente capaz de asumir compromiso en los momentos adecuados - (EJE 2)



Un municipio con una economía fuerte - (EJE 3)



Garantizando la calidad de los servicios básicos y que estén bien distribuidos - (EJE 2)



Con un medio ambiente sano - (EJE 4)

Diagnostico Municipal

Contexto Nacional

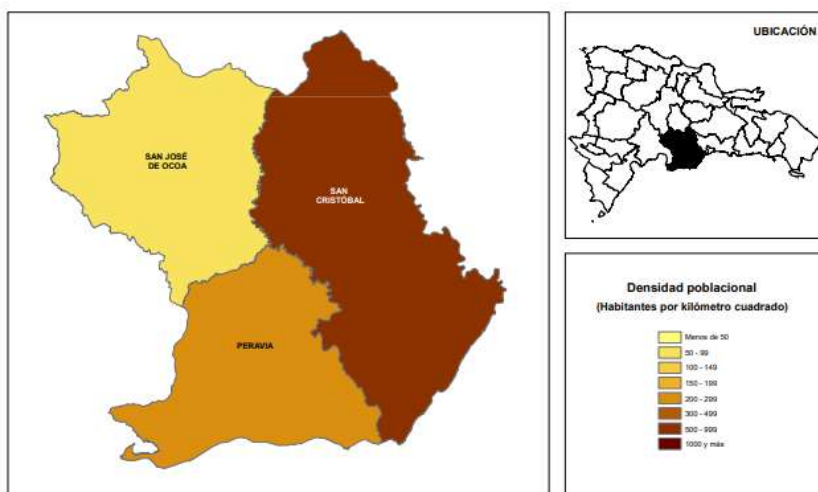
La República Dominicana se encuentra dividida en tres macro regiones (La Suroeste con 10 provincias, Norte o Cibao con 14 provincias y Sureste con 7 provincias y el Distrito Nacional y), estas a su vez se subdividen en 10 regiones administrativas. En cuanto a su división política posee 1 Distrito Nacional, 31 provincias y 158 municipios, 234 distritos municipales, 1,182 secciones y 9,965 parajes, 2621 barrios y 4954 subbarrios.

Con dimensiones máximas de 390 km. en dirección este-oeste, desde Cabo Engaño, en el paraje Cabo Engaño, provincia La Altagracia hasta Punta de Agua, en el paraje Las Lajas, provincia Independencia y en dirección norte-sur 265 km., desde Cabo Isabela, paraje La Culebra, provincia Puerto Plata, hasta Cabo Beata, paraje Los Tres Charcos, provincia Pedernales.

Contexto Regional

San Cristóbal es una de las 32 provincias de la República Dominicana en la región suroeste del país en la subregión de Valdesia. Con aproximadamente 689 mil habitantes, es la cuarta provincia más poblada del país, solo por detrás de Santo Domingo, Santiago y el Distrito Nacional. Limita con las provincias Monseñor Nouel (norte), Monte Plata (noreste), Santo Domingo (este), Peravia (oeste) y San José de Ocoa (noroeste). El Mar Caribe bordea la provincia por el sur. La capital provincial es la ciudad de San Cristóbal.

Región Valdesia



Provincia	Superficie (En km ²)	Información básica de población y viviendas particulares ocupadas, según provincia							
		Población				Número de viviendas			
		Total	Sexo		Zona		Total	Zona	
		Hombres	Mujeres	Urbana	Rural		Urbana	Rural	
Peravia	793.04	209,372	101,764	107,608	136,684	72,688	69,233	45,406	23,827
San Cristóbal	1,241.79	688,828	341,853	346,975	361,177	327,651	221,397	119,097	102,300
San José de Ocoa	842.73	69,082	37,220	31,862	42,778	26,304	25,777	15,582	10,195

Contexto Provincial



La provincia San Cristóbal forma parte de la Región de Valdesia y cuenta con una superficie de 1,240.32 Km². Sus Límites son: al norte por las provincias de Monseñor Noel y Monte Plata, al Este por la provincia de Santo Domingo, al Oeste por las provincias de San José de Ocoa y Peravia, y al Sur por El Mar Caribe.

Esta provincia está constituida por 8 Municipios y contiene 9 Distritos Municipales. Los Municipios son: San Cristóbal, Sabana Grande de Palenque, Bajos de Haina, Cambita Garabitos, Villa Altagracia, Yaguatero, San Gregorio de Nigua, y Los Cacaos. Los Distritos Municipales son: Hatillo, Hato Damas, El Carril, Cambita el Pueblecito, San José del Puerto, Medina, Doña Ana, Quita Sueño y La Cuchilla.

Esta provincia cuenta con 8 áreas protegidas, agrupadas en 4 categorías de manejo que son las siguientes: Monumento Natural, Paisaje Protegido, Parque Nacional y Reserva Natural, ocupando una superficie de 272.62 km² lo que corresponde aproximadamente al 22% del área total de la provincia están dentro de Sistema Nacional de Áreas Protegidas.

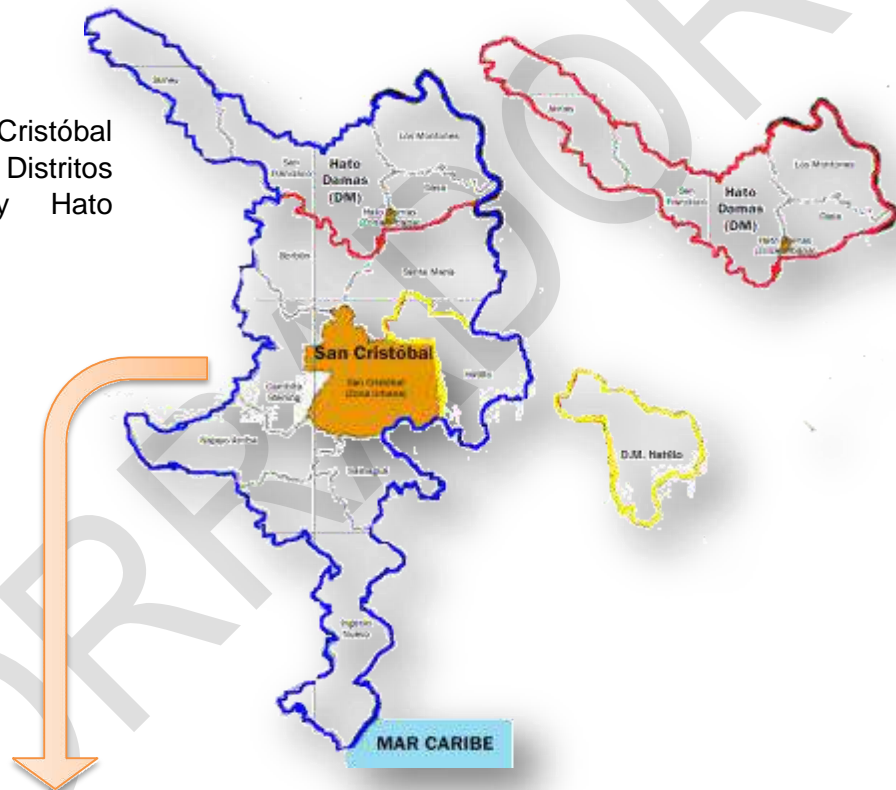
Para el año 2003, según el mapa de Uso y Cobertura de la Tierra elaborado por el Ministerio de Medio Ambiente y Recursos Naturales, la provincia contaba con diferentes usos agropecuarios ocupando una superficie de 567.19km², de los cuales el cacao, pasto, cítricos, caña y cultivo intensivo ocupando 536.99 km² equivalente al 95% de su superficie agrícola, mientras que el 5% restante es ocupado por la agricultura mixta, palma africana, coco y café.

Según el Estudio de Uso y Cobertura del Suelo 2012 la cobertura boscosa ocupa 554.1 km² equivalente a un 44.8% de la superficie de la provincia, donde el bosque conífero tiene una extensión de 79 km² (6.4%), y el latifoliado 474.8 km² (38.3%). La superficie agropecuaria compuesta por cultivos perennes o permanentes, cultivos intensivos anuales y pasto tiene una extensión de 617.6 km².

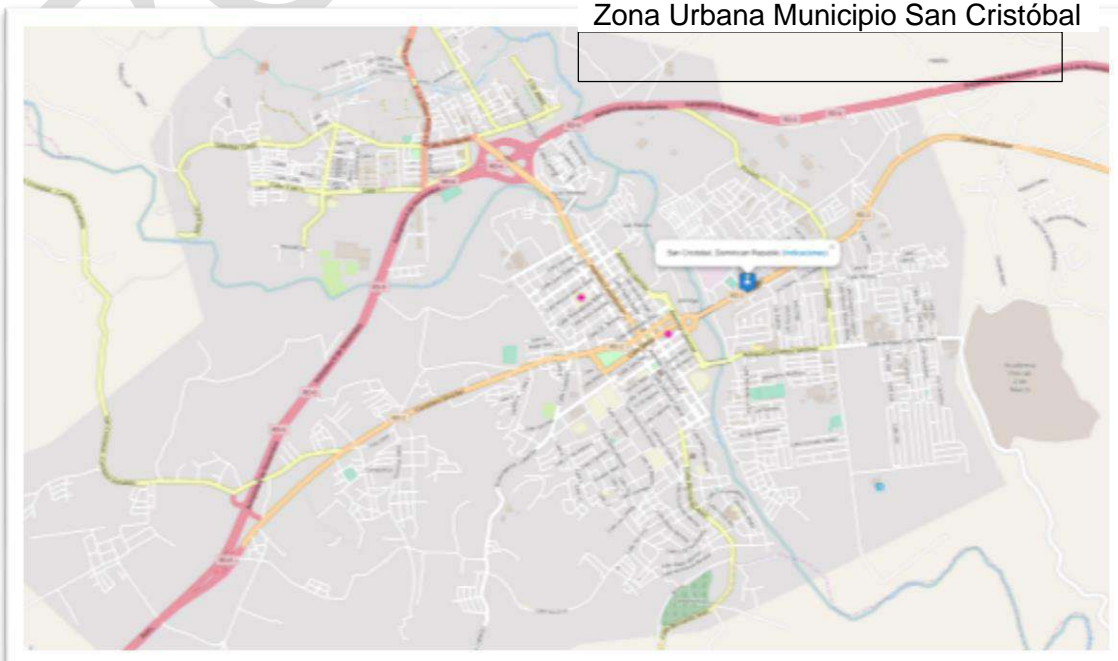
Contexto Municipal

San Cristóbal es el municipio cabecera y capital de la Provincia San Cristóbal, se ubica en un hermoso valle al pie de la Cordillera Central, entre los ríos Nigua y Nizao. Con una altura de 100 metros sobre el nivel del mar, a una distancia de Santo Domingo de 28 Km y del Aeropuerto Internacional de Las Américas a 43 Km. Limita al norte con la provincia Monseñor Nouel, al sur con las Playas Najayo y Palenque, al este con la provincia Santo Domingo y al oeste con la provincia Peravia.

El municipio de San Cristóbal cuenta con dos (2) Distritos municipales; Hatillo y Hato Damas.



Zona Urbana Municipio San Cristóbal



Contexto Histórico

Fundación

Este municipio tiene sus orígenes en los tiempos de la colonización, cuando los españoles se acercaron a esta zona en busca de oro. El nombre proviene de una hacienda instalada a orillas del río Nigua, en la parte sur de la ciudad actual.

La comunidad fue elevada a la categoría de común en el año 1822 durante la ocupación Haitiana. Fue durante esta época que se realizó la delimitación urbana cuadrículada que mantiene el casco antiguo de la ciudad.

El municipio de San Cristóbal, fue fundado después de la primera ocupación Haitiana, el 11 de julio de 1823, fue realizada por decretos del gobierno, fue convertida en común del Cantón de Santo Domingo.

San Cristóbal aportó su Sangre y su arrojo en la lucha por la independencia nacional. Sirvió de Sede al congreso constituyente que redactó y proclamó la Constitución Política del Estado dominicano, el 6 de noviembre de 1844. Desde ese entonces no ha habido un hecho social, económico, político y cultural del país en el que no esté presente un hijo de esta comunidad.

Historia Local

Aunque la fundación de la Villa de San Cristóbal sucedió en los primeros años del siglo XIX, sus orígenes datan desde antes del año 1500, cuando don Bartolomé Colón, cumpliendo órdenes de su hermano el Almirante Cristóbal Colón, fundó el bastión de San Cristóbal cercano a las minas del lugar que fueron explotadas por Francisco Bobadilla.

La primera nominación la realizó el hermano de Cristóbal Colon, por encargo de este último se llamó fortaleza la "BUENAVENTURA" poblada por españoles y esclavos.

El fundador de San Cristóbal fue el presbítero Juan de Jesús Fabián Ayala y García, quien erigió la villa a principios del siglo XIX.

El 9 de febrero de 1822, en los comienzos de la Ocupación Haitiana adquirió la categoría de Común, perteneciente al departamento del Ozama, uno de los dos departamentos en que estaba dividida la porción Oriental de la Isla.

El 11 de julio de 1843 por decreto del gobierno haitiano fue convertida en Común del cantón de Santo Domingo, del departamento Ozama. Al siguiente año, después de declarada la Independencia, la Junta Central Gubernativa la hizo figurar como común del Departamento de Santo Domingo. Ese mismo año San Cristóbal sirvió de sede a la primera república y allí fue dictada la primera constitución política que tuvo la nación.

En 1934 se creó la provincia Trujillo y San Cristóbal fue incorporada a la nueva provincia como la común cabecera. Después del ajusticiamiento del tirano Rafael Trujillo, la provincia

que llevó su nombre pasó a llamarse provincia de San Cristóbal, la cual contaba además de la común cabecera, la ciudad de San Cristóbal, cuatro municipios: Villa Altagracia, Bayaguana, Monte Plata y Yamasá y dos distritos municipales: Yaguata y Sabana Grande de Palenque, y más de cincuenta secciones rurales.

La ciudad de San Cristóbal fue fundada en el siglo XIX por el Padre Juan de Jesús Ayala y en ese entonces era una comunidad rural, que tenía una plaza de armas en lo que hoy día es el Parque Central de la urbe. San Cristóbal tiene la primacía de ser la Cuna de la Constitución Dominicana”, que se firmó el 6 de noviembre de 1844, donde está la actual sede del Palacio Municipal.

Nació en esta comunidad el dictador Rafael Leónidas Trujillo, Padre de la Patria Nueva, como se auto nombró y que gobernó el país desde 1930 hasta su asesinato en 1961.

Esta ciudad cuenta con muchos vestigios de la época de la dictadura. Se pueden encontrar imponentes construcciones realizadas en esta era, tales como El Castillo del Cerro, La Casa de Caoba, La Catedral de Nuestra Señora de la Consolación, El Ayuntamiento, El Liceo Musical, Instituto Politécnico Loyola, el Palacio de la Gobernación Provincial, el Hotel San Cristóbal, el Edificio de la Marina de Guerra, el Liceo Manuel María Valencia, el Colegio San Rafael, la escuela de Economía Doméstica, el Palacio de la Policía Nacional, el Hospital Juan Pablo Pina, el Palacio de Justicia, La Fortaleza, el Edificio del Seguro Social, la Academia de la Policía Nacional, el Mercado Modelo, el Parque Central, el Parque Piedras Vivas, la Escuela Normal para Profesores Américo Lugo, Además el centro de la ciudad, que en su época era apodado La Tacita de Café del país.



Población

Para el Censo Nacional de Población y viviendas realizado por la Oficina Nacional de Estadística (ONE) en el 2022, en el municipio fueron censadas 277,793 personas, de los

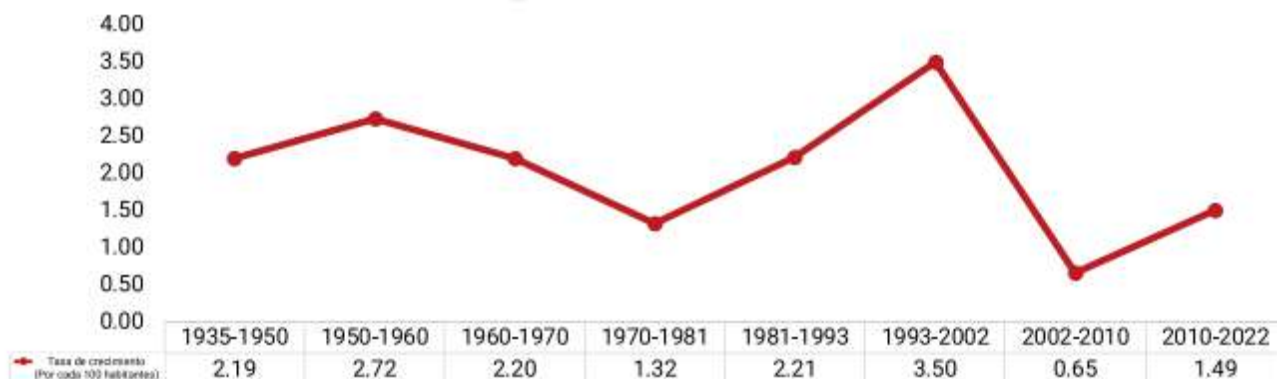
cuales 140,128 eran hembras, representando el (50.4%) y 137,665 varones, representado el (49.6%). En la zona urbana residían 139,071 (60%) y en la zona rural (40%), siendo la densidad poblacional para ese entonces de 1,094.71 habitantes/km², la cual es muy alta si consideramos que la superficie territorial del municipio es de 212.63 km².

Municipios y distritos Municipales	Hombres	Mujeres	Total
Municipio San Cristóbal	113,731	115,249	228,980
Distrito Municipal Hato Damas	8,023	7,534	15,557
Distrito Municipal Hatillo	16,393	16,863	33,256

Fuente: Censo 2022 – Oficina Nacional de Estadística (ONE)

A continuación, mostramos la estimación del crecimiento poblacional del municipio hasta el año 2022, donde puede identificarse un crecimiento promedio de 2,636 habitantes por año.

Tasa Anual Media De Crecimiento Poblacional Intercensal, Según Período Censal



Fuente: Censo 2022 – Oficina Nacional de Estadística (ONE)

Pobreza

En la parte urbana del Municipio de San Cristóbal la pobreza, medida en función del porcentaje de hogares pobres, varía desde 64.4% en el Barrio Jeringa, hasta 13.6% en el centro de la ciudad. A continuación, se ofrece el detalle de la tasa de pobreza para cada uno de los barrios de la zona Urbana del Municipio de San Cristóbal:

Ítem	Barrios	Porcentaje de pobreza (%)	Observación
1	Jeringa	64.4	A Orilla de Rio Nigua
2	5 de abril	64.3	A Orilla de Rio Nigua
3	El Cerro	59.6	
4	Las Flores	54.8	A Orilla de Rio Nigua
5	Canastica	45.1	
6	Los Molina	41.7	
7	Moscú	38.9	
8	Agricultura (Los Barrancones)	37.9	
9	Zona Verde	37.5	Muy alta densidad poblacional
10	Puerto Rico	36.0	
11	Madre Vieja Norte	35.8	Contiene sub-barrios de alta vulnerabilidad social
12	La Suiza	33.7	
13	La Guandulera	29.6	
14	San Isidro	29.1	
15	Pueblo Nuevo	24.3	
16	Villa Fundación	23.8	
17	Lava Pies	21.5	
18	Los Nova	19.9	
19	Cañada Honda	19.1	
20	Doña chucha	18.9	
21	Sabana Toro	17.2	
22	El Buen Pastor	17.0	
23	La Coquera	16.9	
24	Madre Vieja Sur	14.7	Tiene varios sub-barrios
25	Centro de la Ciudad	13.7	Residen escasas familia. Es más comercial

Fuente de información: ONE y Plan Municipal de Convivencia Ciudadana

Los datos expuestos precedentemente son de gran valor o utilidad en las diferentes etapas de una planificación estratégica: en el análisis situacional, en el diagnóstico; en la declaración de los objetivos de la estrategia; en las estrategias; en los planes a ejecutar; en el seguimiento a las líneas de acción y para la permanente evaluación y decisión.

De igual forma facilitarán la focalización de recursos para mitigar la pobreza y las carencias sociales; para establecer los indicadores que medirán el avance o retroceso; para mejorar el gasto social; para la identificación geográfica de las poblaciones más deprimidas socioeconómicamente; entre otros.

Finalmente, reconocer que el conocimiento de los niveles de pobreza de la jurisdicción que se planifica (provincia, municipio, distrito municipal, área urbana, sección, barrio o paraje) es fundamental para el logro de un diagnóstico racional, eficiente y eficaz.

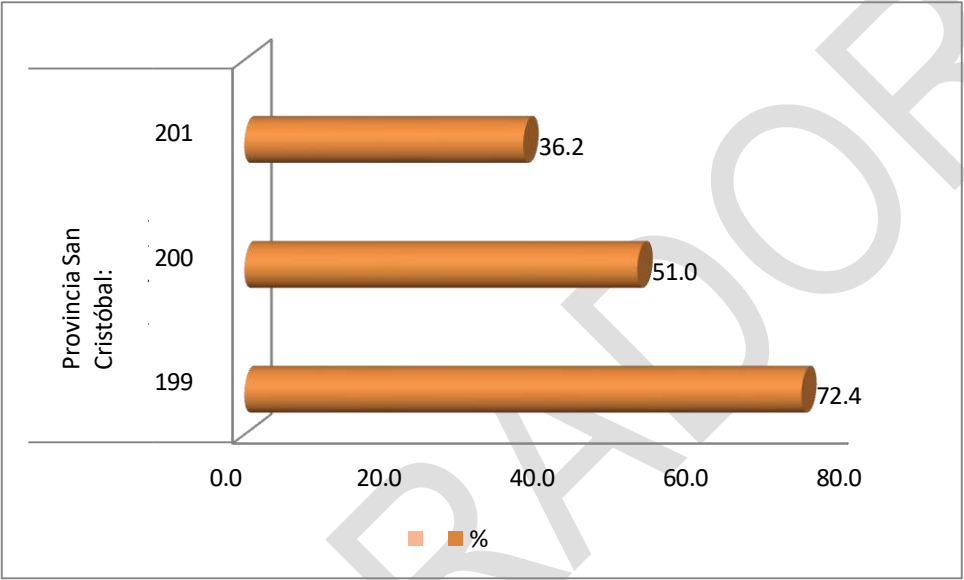


Gráfico creado a partir del Apéndice Estadístico del Mapa de la Pobreza 2014, MEPyd

En la tabla anterior observamos una amplia reducción de la pobreza en el municipio cabecera de la provincia, sin embargo, cabe destacar la amplia pobreza repartida en los demás municipios de la provincia. Ciertamente el municipio cabecero concentra una amplia dinámica económica pues agrupa todos los servicios jurídicos, financieros y de intercambio comercial, no solo de la provincia sino también de la región, lo cual la coloca en una posición ventajosa ante los Municipios y Distritos de su entorno. Su cercanía con la Capital de la república también le da una connotación de “ciudad dormitorio”, pues mucha de la mano de obra técnica, de obrero básico, vendedores de víveres, domésticas, entre otros servicios, tienen generaciones viajando hacia esa urbe a ofrecer sus servicios a diario.

BORRADOR

PALACIO MUNICIPAL



Gobernabilidad Local

El gobierno local está encabezado por el **Lic. Dionisio De la Rosa**, alcalde Municipal y la Dra. Eva Nina como Vice Alcaldesa, ambos del Partido Revolucionario Moderno (PRM).

El concejo de regidores está compuesto por 17 regidores los cuales representan las diferentes fuerzas políticas del municipio.

El ayuntamiento cuenta con un Organigrama actualizado de su estructura administrativa y una nómina de más de 724 empleados municipales.

El presupuesto municipal aprobado para el presente año (2025), es de **\$453,765,094.00**, el cual está distribuido de la siguiente forma:

Gastos de Personal RD\$113,441,273.50 (25%), Servicios Municipales RD\$140,667,179.14 (31%), Inversiones y Obras RD\$181,506,037.60 (40%), Genero y Salud RD\$18,150,603.76 (4%)

El ayuntamiento percibe por concepto de Arbitrios y otros impuestos la suma de aproximadamente **RD\$81,970,000.00**

Para el siguiente año de gestión (2025), el Ayuntamiento ha invertido cincuenta y nueve (59) millones de pesos (RD\$ 59,998,644.40) en obras del presupuesto participativo (PPM) en 15 comunidades de todo el municipio, con una inversión tres (3) Millones pesos aproximadamente (RD\$3, 000,000.00) por obra a ejecutar.

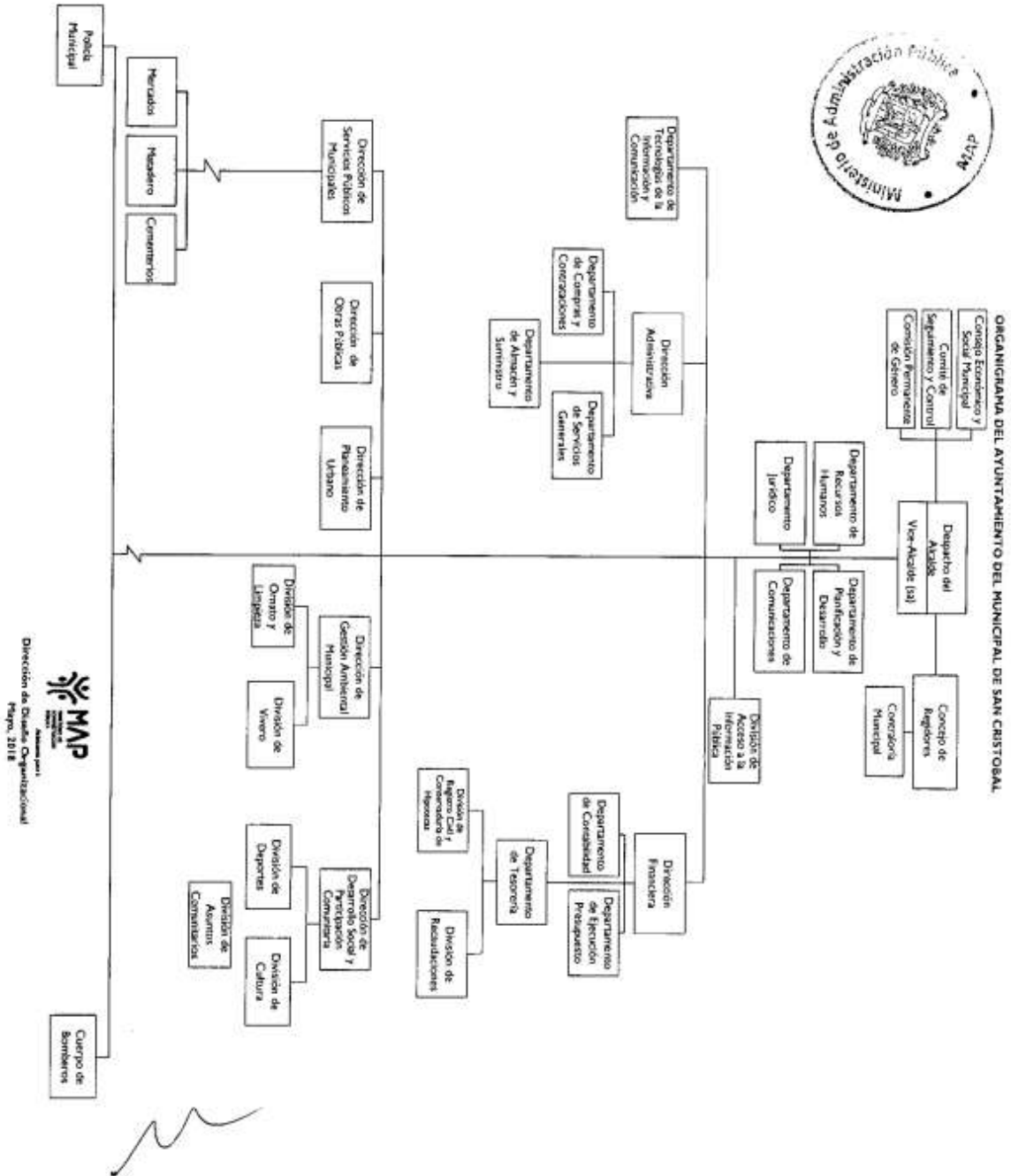
El ayuntamiento hace rendición de cuentas anualmente mediante el método de Memoria Anual, en acto público abierto, y a través de los informes presentados periódicamente a Cámara de Cuentas y Contraloría General de la Republica.

El ayuntamiento cuenta con la oficina de libre acceso a la información (OAI), además convoca a los munícipes a asambleas participativas para discusión sobre las obras a priorizar a través del Presupuesto Participativo.

El ayuntamiento cuenta en la actualidad con una Oficina Municipal de Planificación y Programación (OMPP), con un personal técnico muy capacitado y con la infraestructura tecnológica necesaria para una buena gestión de la planificación municipal. Esta oficina se formula el Presupuesto Municipal, Plan Operativo Anual (POA) de todos los departamentos y/o áreas del ayuntamiento, proporcionando los insumos necesarios para la elaboración del presupuesto de cada año.



ORGANIGRAMA DEL AYUNTAMIENTO DE SAN CRISTÓBAL



“Relación con el Gobierno Central”

Las instituciones del Gobierno Central que tienen presencia en el municipio son:

- Oficina Senatorial
- Gobernación Provincial
- DIGESETT
- Obras Públicas
- INDRHI
- INAPA
- Dirección Regional de Salud
- Dirección Provincial de Salud
- Dirección Regional de Educación
- Dirección Provincial de la Mujer
- Dirección Provincial de Trabajo
- EDESUR Dominicana
- Junta Provincial Electoral
- Dirección Provincial Comedores Económicos
- Oficina Provincial de Estadística
- Oficina Provincial SIUBEN
- Dirección Provincial de la Juventud
- Dirección Provincial de Deporte
- Dirección Provincial de Cultura
- Dirección Provincial De Agricultura
- Banco del Reservas
- Hospital Regional Juan Pablo Pina
- IDSS-Dr. Rafael Mañón

Catastro

El ayuntamiento no cuenta con el Departamento de catastro la cual funcionaria bajo la tutoría de la Dirección de Planeamiento Urbano, este Departamento no existe desde la anterior gestión municipal. En tal sentido no se cuenta con un registro actualizado de los arrendatarios de los terrenos propiedad del ayuntamiento, y las tarifas de arrendamiento que no estén actualizadas. Los terrenos de propiedad pública y privada presentan problemas de falta de títulos, deslindes y algunos casos de invasiones ilegales, sin embargo, la oficina de planeamiento urbano se encargaba de alguna de estas actividades.

Planeamiento Urbano

El ayuntamiento cuenta con la Dirección de Planeamiento Urbano; entre sus funciones están las de cobros de los arbitrios relacionados con la construcción y aplicar las normativas existentes en materia de ordenamiento territorial para determinadas obras. A esta oficina se le ha suministrado herramientas que le permita realizar su trabajo sin limitaciones, como vehículos de motor y personal humano, ya que era unas de las causas por lo que el ayuntamiento dejaba de percibir arbitrios.

El municipio no cuenta con un plan de ordenamiento



PARQUE CENTRAL, RAFAEL COLÓN



Ornato Y Parques

Históricamente, el Municipio de San Cristóbal ha recibido apoyo del Ayuntamiento para estos servicios de esparcimiento que ofrecen los parques y plazas públicas. Existen algunos con trascendencia histórica, como lo es el Parque Eugenio de Jesús Marcano, pero si usted lo llama por su nombre anterior “Parque Redames”, Nombre de uno de los hijos del Dictador oriundo de esta localidad, Rafael Leónidas Trujillo, es posible que llegue más rápido. También está el “Parque de las Piedras Vivas”, llamado así porque fue inaugurado en uno de los cumpleaños de “El Jefe” como solía llamársele también al Generalísimo Trujillo. Su nombre proviene que el parque fue construido con piedras traídas de desde todas partes de la Republica Dominicana. Se destacan los siguientes parques y Plazas municipales:

Parque Central o Parque Colón, Plaza de los Próceres, Parque Aniceto Martínez, Parque de Villa Fundación, Parque Teo Cruz, Parque 6 De noviembre Frente al edificio Municipal, también llamado Parque de Los Vagos, entre otros. La gestión actual del Ayuntamiento está dando los toques finales para entregar a la comunidad de Lavapiés La Plaza Jungla, con espacios de esparcimiento familiar y juegos infantiles.

Existen muchas canchas de basquetbol, responsabilidad de la Alcaldía, entre ellas caben destacar la Cancha de los Nova, La de Lavapiés, la de Pueblo Nuevo, La de la Jeringa, La de Madre Vieja Sur, Los Molinas, Villa fundación etc.

El municipio cuenta con trece (13) parques distribuidos en los cuatro polígonos en que está dividido el municipio. Estos parques cuentan con buena arborización, electrificación y agua potable.

Parque del Municipio San Cristóbal:

Parque de Villa Fundación
Parque Aniceto Martínez
Parque 6 de noviembre (parque de los vagos)
Parque Central
Parque Piedras Vivas
Parque Teo Cruz
Parque Infantil Lava Pies La Jungla
Parque en la urb. Favidrio
Parque en la Urb. Santes
Parque de Sainagua
Parque Ecológico Eugenio de Jesús Marcano
Parque Julio Cícero
Parque Santa María
Parque los Molinas



Matadero Municipal



El municipio de San Cristóbal cuenta con un matadero municipal el cual este provento es arrendado cada año por el ayuntamiento a munícipes que tenga la experiencia en el manejo de este tipo de establecimiento y cada año este contrato se renueva según el interés de las partes. Las carnes procesadas en este lugar son principalmente Res y Cerdo. El ayuntamiento tiene pendiente la remodelación del matadero municipal para que este cubra con las normas de calidad necesarias, higienes, salubridad y pueda cubrir la totalidad de la demanda locales.

Existe un contrato con una compañía gestora, la cual, desde ese matadero, brinda los servicios necesarios y se encarga del cuidado de la infraestructura por un precio al público que se acuerda por el talaje o libras que tenga el animal.

Cementerios



El Municipio con 4 cementerios, ubicados en la Secciones

cuanta Santamaría, Najayo Arriba, El Pomier o

sección borbón y en el municipio cabecera en la sección Sainagua. Los cuatro cementerios públicos los administra el ayuntamiento, con un personal en cada cementerio para los servicios de sepulturas y mantenimiento.

El 11 de enero, estuvo casi lista la primera etapa del Cementerio Municipal Ornamental de San Cristóbal construido por el Ayuntamiento Municipal (AMSC) con el apoyo de la Presidencia de la República, en la persona del presidente Luis Abinader. El camposanto levantado en el Callejón Los Melitones en la comunidad de Ingenio Nuevo en un área de 52 mil 771.92 metros cuadrados, tendrá de mil 80 nichos diseñados y regulados en seis bloques y 60 bóvedas de ocho bocas para totalizar 480.

Cincuenta y dos millones de pesos son invertidos en la primera etapa del sacramental, esperado por casi 13 años por los residentes en el municipio de San Cristóbal. El camposanto tendrá un costo total de 125 millones de pesos de los cuáles 85 millones fueron aportados por el presidente Luis Abinader.

Tendrá además de sistema de drenaje pluvial, servicio de agua potable, calles interiores, aceras y contenes, capilla velatorio, oficinas y baños. La necrópolis cuenta con iluminación, jardinería y paisajismo, vigilancia y parqueo para 80 vehículos y señalización. Asimismo, una verja perimetral y barrera natural de árboles y la construcción de 1.9 kilómetros de carretera, aceras y contenes.

Limpieza

Los servicios de limpieza en el municipio han sido contratados con una empresa privada a la que se paga promedio 6 millones de pesos mensuales por un servicio catalogado hasta el momento como eficiente, a la cual el ayuntamiento diseña las rutas de recogida de los desechos sólidos y las frecuencias en virtud de los barrios y secciones que componen los cuatro polígonos en que está dividido el municipio. Cada uno de los polígonos tiene un supervisor miembro del ayuntamiento que cubre todos los barrios, que conforman cada paraje y sección del municipio.

Los desechos son llevados al vertedero Municipal, el cual cuenta con un operador que se encarga de gestionar que con maquinarias pesadas (tractores y demás equipos) se trata la basura diariamente haciendo un relleno que parcialmente contamina el suelo con los laciniados. Se están haciendo esfuerzo para hacer un relleno sanitario real a través de la construcción de dos piscinas con filtros o cedazos que permitan dar un mejor tratamiento a la basura y contribuya a preservar el medioambiente. Este vertedero tiene aproximadamente 224 tareas de tierra, de las cuales solo se ha utilizado alrededor de un tercio, teniendo terreno disponible para los próximos 20 años o más.

Mercados

Cuatro mercados son responsabilidad de la alcaldía, El Mercado Modelo y el Mercado de los Muertos, Mercados los molinas y Mercado Abelardo Liriano. Aunque la alcaldía da servicios a los comerciantes del lugar en cuanto a la limpieza, con un personal fijo para los mismos, se observa el mal manejo de las frutas, víveres, vegetales y productos cárnicos, muchos de los cuales se reciben y se comercian desde el suelo contaminado.



Hace falta crear una cultura de manejo adecuado de comestibles para expendio y una correcta disposición de residuos orgánicos del mercado de los muertos y Los Molinas.

Dada la alta competitividad del comercio agropecuario e industrial de la zona Sur que se reúne en este municipio a hacer sus negocios, la gestión pasada 2006- 2010 construyó e inauguró el mercado moderno Abelardo Liriano, a la altura del Merca Santo Domingo.

Transporte

Todas las rutas que van y vienen hacia el Sur y Sur Oeste profundo del país hacen su paso obligatorio por la Avenida Ecológica 6 de Noviembre. Históricamente las rutas de autobuses que a diario van y vienen hacia y desde Santo Domingo tienen el compromiso de llegar hasta el parque Enriquillo en el D. N. y al Parque Central (Parque Colón) en San Cristóbal. Se brindan servicios de primera con autobuses confortables, (con aire acondicionado y servicio Wi-Fi incluido) Mientras que el público en general tiene un servicio a precio menor que el de los servicios “Expresos” en los autobuses denominados “calientes”, porque hacen innumerables paradas y no tienen aire acondicionado entre otras precariedades. Tienen Ruta A y Ruta B, los estudiantes tienen descuentos especiales. Sin embargo, existe una carencia en la calidad del transporte hacia Nigua y Haina, debido a que ese sector del transporte no ha podido cambiar la flota vehicular y la que tiene actualmente están obsoletas y deterioradas, por lo que los usuarios de este transporte se quejan a plenitud de que no poseen las condiciones para seguir ofreciendo servicio a la población, ya que no invierten en la renovación de transporte para brindarle un mejor servicio a la sociedad.

El transporte intermunicipal es suficiente, aunque con algunos vehículos en muy malas condiciones. El transporte intra-municipal es el Motoconcho. En uno de los talleres para levantar esta información, un representante de ese sector expuso que existen afiliados en la federación que agrupa ese sector más de 500 asociaciones de toda la Provincia, y que la mayoría está asentada en el municipio cabecera.

San Cristóbal es una localidad proveedora de servicios de transporte de cargas, especialmente de rubros agrícolas hacia todas partes del país, aunque también se ofrece transporte de carga para la industria variada de este municipio.

Servicio De Acueductos

Siendo San Cristóbal una provincia con condiciones hídricas naturales más que suficientes, la infraestructura soterrada de tuberías no soporta la presión del agua de distribución por lo que son frecuentes fugas y rompimientos de constantes. amerita este sistema de una readecuación y ampliación de las tuberías para abastecer a los nuevos asentamientos establecidos después del crecimiento poblacional que hoy registra más de 320 mil habitantes solo en el Municipio.

Recogida De Desechos Sólidos

Existe un contrato con una compañía gestora que realiza estos servicios para la población, mediante un contrato que paga alrededor de 6 millones de pesos mensuales, según nos da la información la oficina OMPP de ese ayuntamiento. La Compañía es D&P.

A la llegada de esta nueva gestión a la alcaldía, la recogida de desechos sólidos la tenía una empresa privada, debido a la carencia de equipos para tales fines que poseía la alcaldía por lo que la actual administración tuvo que seguir el mismo ritmo con la actual compañía prestadora de servicios, pues la institución no cuenta con equipos para cumplir con esta urgencia municipal.

Al asumir la nueva administración el cabildo carecía de palas mecánicas, Gredars, Bulldogs, retroexcavadoras, Rodillos, entre otros equipos necesarios para una gestión municipal mínimamente eficiente. En la actualidad el alcalde ha hecho un esfuerzo extraordinario y dispuso la reparación de estos equipos pesados, como son; La pala mecánica, el Rodillo y el Gredars, de los Cuales ya está funcionando la pala mecánica, el Gredars y el Rodillo.

Estación De Bomberos

La estación municipal de Bomberos cuenta con cuatro camiones que no están en condiciones óptimas para operar por lo que nunca los cuatro están en servicio, de los cuales tres se utilizan contra incendio y uno como unidad de rescate. Urge la renovación de estos equipos y de la estación principal que data de más de 80 años, así como de la instauración de dos nuevas estaciones preferiblemente por las inmediaciones de Lavapiés y Villa Fundación por lo extendido del crecimiento urbano. En la actualidad el cuerpo de bombero cuenta con un personal humano de 32 personas, y según nos informa el encargado del

mismo, se necesita por lo menos 10 personas más para realizar de manera más efectiva su labor.

La estación cuenta con una ambulancia para servicios médicos de emergencia, donada por el gobierno central.

EJE-2 SOCIEDAD CON IGUALDAD DE DERECHOS

Educación

Según un diagnóstico reciente realizado por la Asociación Dominicana de profesores (ADP) del municipio San Cristóbal el cual sería presentado al actual ministro de educación, la situación de la educación en San Cristóbal es de gravedad ya que en casi todas las escuelas hay déficit de maestros, talleristas y personal de apoyo y administrativo, todo esto sumado a que los centros escolares existentes no reúnen las condiciones para impartir docencia por falta de espacios, laboratorios, equipamientos, comedores y canchas. Además, el programa de Alimentación Escolar tiene fuertes deficiencias en la mayoría de las escuelas de Jornada Escolar Extendida (JEE)

Por otro lado, se solicita el arreglo de caminos vecinales que permiten el acceso a varios de los centros y la terminación de 10 nuevas escuelas.

El número total de centros educativos públicos en el municipio es de 461 de los cuales son de jornada extendida 237 y el número de centros privados es de 223, con una tasa de analfabetismo de 11.4% en la población mayor de 15 años.

Provincia de San Cristóbal INFORME del PLAN DE ALFABETIZACION ALCANCE LOGRADO 7 DE ENERO 2013 AL 31 DE JULIO 2020

No.	Municipio	Meta	Nucleos Registrados	Participantes Registrados	Participantes Finalizado	Alfabetizadores Capacitados	%
1	San Cristobal	19,723	3,556	23,473	17,117	3743	73%
2	Haina	8,434	1,168	8,034	6,957	1229	87%
3	Villa Altagracia	9,111	1,144	8,178	5,956	1179	73%
4	Yaguate	4,076	676	5,237	3,315	722	63%
5	Cambita	4,145	453	3,024	2,427	480	80%
6	Nigua	2,159	364	2,475	1,905	378	77%
7	Palenque	1,057	380	1,618	890	391	55%
8	Los cacaos	1,992	143	782	724	154	93%
9	Totales	50,697	7,884	52,821	39,290	8,276	74%

El municipio cuenta con 6 estancias infantiles tal como nos muestran la tabla siguiente:

Región 1

Nombre de la Estancia	Ciudad	Provincia	Encargado
Elizabeth Zeton	Bani	Peravia	Tehani Duverge
Haina I	San Cristóbal	San Cristóbal	Natividad Reyes
Haina II	San Cristóbal	San Cristóbal	Sarah Noboa
Kids World	San Cristóbal	San Cristóbal	Wendy Mercedes
LA Transfiguración	Bani	Peravia	Milqueya Mendoza
Madre Vieja Sur	San Cristóbal	San Cristóbal	Reina Rivera
Madre vieja Sur II	San Cristóbal	San Cristóbal	Samaris rosario
San Cristóbal I	San Cristóbal	San Cristóbal	Ana Cristina Beltre
San Gregorio de Nigua	San Gregorio de Nigua	San Cristóbal	Martha De Los Santos
Villa Altagracia	Villa Altagracia	San Cristóbal	Glenis Guerra
Madre Vieja Norte	San Cristóbal	San Cristóbal	

Fuente: Administradora de Estancias Infantiles Salud Segura (AEISS)

Educación Superior


En el Municipio Funcionan extensiones de las siguientes Universidades Nacionales: Universidad Eugenio María de Hostos (UNIREMHOS) y La Universidad Autónoma de Santo Domingo su Centro Regional, y el Centro APEC mantiene cursos educativos en diversas áreas desde hace más de quince años.

Existe, además, el Instituto Politécnico Loyola que con sus 74 años de actividad académica ha formado a la gran mayoría de los profesionales del área agronómica, Ingeniería en Redes y técnica del país, bajo la dirección de los sacerdotes jesuitas.

El Instituto Especializado de Estudios Superiores Loyola (IEESL), fue aprobado mediante la Resolución 12-2006 del Consejo Académico del IPL y por la Resolución No. 26-2008 del Consejo Nacional de Educación Superior Ciencia y Tecnología (CONESCyT), y está facultado para impartir nivel de grado y postgrado en el ámbito de las ingenierías y tecnología. En la actualidad imparte cuatro programas de ingeniería: Industrial, Eléctrica, Redes y Telecomunicaciones, y Agro-empresarial.

Más del 95% de los docentes en las asignaturas de formación profesional, está ocupando o ha ocupado posiciones gerenciales en sus respectivas empresas. De esta forma, por medio de visitas técnicas, invitados especiales, demostraciones exclusivas y demás, los alumnos son beneficiarios de las últimas innovaciones que existen en el ámbito tecnológico que atañe al campo laboral.

Instituto Politécnico Loyola



SALUD

La directora ejecutiva de Profamilia, Magaly Caram, señaló que diversas investigaciones señalan a San Cristóbal entre las provincias con un alto número de embarazos en adolescentes, es por esto que la inauguración de una nueva clínica de Profamilia en esa ciudad es de gran trascendencia para la población.

Este nuevo centro estará especializado en atención integral enfocada en la gente joven, ofreciendo servicios de salud integral con énfasis en la salud sexual y la salud reproductiva. La clínica Profamilia San Cristóbal ofrece sus servicios de lunes a viernes de 8:00AM a 5:00PM y los sábados de 8:00 AM hasta las 12:00 M.

El municipio de San Cristóbal cuenta con el hospital Regional Juan Pablo Pina, aparte de que contamos con una Dirección Provincial de Salud, Dirección Regional de Salud, proveyendo en toda esta extensión los servicios de salud de atención a las personas a través de convenios con la estructura de la red y de contratos con otros prestadores en el sentido y prioridad que ordena el Reglamento de Redes Públicas y también contamos las diferentes UNAP que se encuentran en los distintos barrios de nuestro municipio, brindando a las comunidades servicios de salud con calidad garantizada.



Las estadísticas de salud del municipio según el censo realizado por la Oficina Nacional de Estadística (ONE) en el 2010 y actualizado en el 2014 y 2015 se muestran en la siguiente tabla:

Indicadores de salud	
Cantidad de centros sanitarios públicos, 2015	30
Cantidad centros de atención primaria, 2015	36
Cantidad de hospitales y centros especializados, 2015	1
Cantidad de centros sanitarios privados, 2015	7
Cantidad de nacidos vivos en los hospitales del MSP, 2014	5,818
Cantidad de nacidos muertos en los hospitales del MSP, 2014	85
Cantidad de camas en los hospitales del MSP, 2012	176
Porcentaje de nacimientos por cesárea sobre el total de nacimientos en los hospitales del MSP, 2014	38.2
Porcentaje de personas que declaran tener alguna dificultad o limitación permanente, 2010	11.2
<small>Fuentes: Dirección General de Estadísticas de Salud (DIES), Ministerio de Salud Pública (MSP). IX Censo Nacional de Población y Vivienda 2010 Nota: Centros sanitarios públicos incluye los centros administrados por el Ministerio de Salud Pública, Ministerio de Defensa, Instituto Dominicano de Seguridad Social, Policía Nacional e Iglesias. Centro sanitario privado incluye los centros administrados por ONGs, Instituciones privadas y SEMMA. Las clínicas privadas no están incluidas.</small>	

CULTURA E IDENTIDAD

El municipio de San Cristóbal, así como el resto de la provincia en una tierra abundantemente rica en cultura, historia y tradición, misma que se ve reflejada en sus gentes y en cada una de las actividades de la vida cotidiana de las comunidades:

Artes Plásticas-Pintura-Escultura

En la ciudad de San Cristóbal se encuentra la “Asociación de Artistas Plásticos”, con más de cincuenta miembros; que regularmente organizan exposiciones pictóricas colectivas, fundamentalmente en ocasión de la celebración de la Fiestas Patronales del Municipio Cabecera y de la conmemoración de la firma de la Constitución de la República. Está también La Casa del Arte Marcial Báez y la Escuela de Pintura del Prof. Miguel Mella, los que regularmente realizan exposiciones pictóricas y encuentros de artistas plásticos.

En toda la ciudad de San Cristóbal hay una práctica muy extendida e intensa de las artes plásticas.

Folklore:

En casi todos los municipios de la provincia se practican los atabales, así como en las concentraciones urbanas con acentuada presencia rural. Se conocen tres variantes musicales muy peculiares de la provincia: Los congós de Doña Ana, los congós de Santa María y la Gera Pega de El Ramón.



Las creencias mágico religiosa están muy latentes en la población, fruto de la influencia africana que generaron los asentamientos de esclavos en la zona. Se practica el Maní, que es un ritual de carácter mágico- religioso; el Baquiní, que es un ceremonial funerario; la noche de vela, que por lo regular se hace en honor a un santo o a una persona fallecida; y la romería o procesión, que es en honor a un santo y es practicada por quienes integran una “cofradía”.

Lugares Históricos y Culturales

Iglesia Nuestra Señora De La Consolación



Iglesia Nuestra Señora de la Consolación La iglesia fue construida en la década de los años 1940- 50 por el arquitecto Henry Gazón, con la finalidad de ser un panteón familiar de Trujillo y así ser enterrado junto a algunos miembros de la familia. En ella se encuentra como atracción de primer orden los frescos, murales en el cielo raso y muros laterales del conocido pintor español Vela Zanetti.

Dicho templo fue inaugurado el 24 de octubre de 1949, bajo el gobierno de Rafael Leónidas Trujillo, quien lo propulsó y financió. Es una estructura en forma de cruz latina, con 3 naves en su interior, una central mayor y dos laterales menores. Su estilo arquitectónico es un tanto ecléctico, compartiendo aspectos del neoclásico en sus columnas, románico en sus arcos de medio punto y moderno en cuanto a su estructura interna en general.

Palacio Municipal



El edificio que alberga la sede del ayuntamiento Municipal, se inauguró en el año de 1937. Fue construido en su totalidad en hormigón armado, con un estilo arquitectónico barroco-victoriano, propio de la época. Por su diseño y por lo que representa en la arquitectura dominicana, fue declarado "Patrimonio cultural de la República Dominicana".

Parque Piedras Vivas



El Parque Piedras Vivas es un monumento construido en honor al exdictador Rafael Leónidas Trujillo Molina en el lugar donde nació. Este parque es considerado uno de los más peculiares en su tipo debido a su particularidad.

La idea fue sugerida por Isabel Mayer, una fiel seguidora de Trujillo y la primera mujer senadora del país, quien comunicó su propuesta a Emilio Espínola desde la provincia de Montecristi en diciembre de 1940.

El 28 de febrero de 1944 se develizó el Monumento de “Piedras vivas”, ubicado entre las calles Constitución y General Cabral. Este parque monumento fue construido con piedras traídas desde todas las provincias del país. De ahí su nombre.

Parroquia Sagrado Corazón de Jesús



Esta iglesia constituye la más antigua construcción existente de la ciudad. Su construcción fue autorizada el 18 de enero de 1826, por la iniciativa del entonces párroco de la comunidad Juan de Jesús Fabián Ayala y García. En su interior se encuentran sepultadas destacadísimas figuras de la vida social, religiosa, política y cultural del siglo pasado, entre ellas el mismo padre Ayala, su constructor.

La construcción de este templo duro 12 años y se inauguró el 6 de octubre 1838, día que fue declarado día de Fiesta comunal en San Cristóbal. Fue el principal centro religioso de la época y donde se sepultaban los principales personajes.

En la construcción participaron el gobierno, la iglesia y la población. Funciono hasta el 1940 cuando fue inaugurada la iglesia Nuestra señora de la Consolación.

Instituto Politécnico Loyola



Construido por el arquitecto Henry Gazón Bona, fue inaugurado en 1952. En su nave central posee un lobby decorado con murales del pintor Velazanetti, que representa la historia dominicana, desde los indígenas, hasta la vida moderna. El Loyola, como se le llama popularmente, es un centro de formación técnico y agronómica, por cuyas aulas han pasado alumnos que luego se convirtieron en destacadísimos profesionales dominicanos. En sus aulas estudiaron casi la totalidad de los secretarios de Estado de Agricultura que ha tenido el país en los últimos 40 años.

El IPL tiene su origen en una propuesta de los padres jesuitas Luís González Posada y Ángel Arias, al Estado Dominicano, de fundar una gran ciudad técnica y agrícola donde se impartieran estudios de básica, media y carreras técnicas.

El 6 de agosto de 1952 el Congreso de la República aprobó este acuerdo entre el Estado y la Compañía de Jesús. Desde el inicio de sus labores, el 28 de octubre del mismo año, su dirección y administración ha estado a cargo de los jesuitas.

En la actualidad, el Instituto Politécnico Loyola abarca el Nivel Inicial, el Primario, el Bachillerato Técnico o Secundario, el Nivel Superior (Instituto Especializado de Estudios Superiores Loyola) y programas de Educación Continuada, a través de los cuales inculca en sus alumnos los valores necesarios para una excelente formación académica y moral.

Hotel San Cristóbal



El 17 de mayo de 1947 se inauguró esta edificación, cuyo diseño y construcción estuvo a cargo del arquitecto Henry Gazón Bona. Esta edificación fue decorada con murales de José Velazanetti, y se caracteriza por tener el salón principal construido en madera de caoba centenaria, y decorado por espejos colocados estratégicamente.

El Hotel San Cristóbal fue una de las obras de infraestructuras realizadas por Trujillo en esta ciudad, que la población más apreció, esto probablemente porque se convirtió en el centro recreativo y de diversión más importante de esos tiempos.

El diseño y construcción del mismo estuvo a cargo del arquitecto Henry Gazón Bona

En su interior, el mobiliario era muy fino, especialmente el comedor cuyas paredes fueron convertidas en murales pintados por el muralista español Don José Vela Zanetti en la que se recreaban escenas de la vida de los indígenas que habitaban esta isla a la llegada de los españoles, pero dichos murales fueron destruidos en una de las reparaciones y/o remodelaciones hechas al hotel.

En la actualidad funcionan una escuela de formación turística, con el auspicio de la Agencia Española de Cooperación Internacional.

Ingenio de Boca de Nigua



El Ingenio Boca de Nigua, fue restaurado y forma parte esencial de la ruta de los primeros ingenios coloniales de América. Allí se celebra el “Festival de Cimarronaje” desde el año 1989, donde destacar los valores de la cultura afro- americana.

Palacio del Cerro



Originalmente fue construido como residencia del dictador Trujillo, pero este nunca la habitó. Tiene varias habitaciones y salones de juego y fiesta, diseminados en sus 5 niveles. Todos los salones están engalanados con pinturas e incrustaciones decorativas que le dan la sensación de palacio imperial. Actualmente funciona una escuela de formación carcelaria bajo la rectoría de la Procuraduría General de la República.

A la edificación se le llamó “El Castillo del Cerro”, por sus características y su ubicación, ya que fue construido en uno de los cerros más altos de los que bordean el valle

sanCristóbalense, situado en la parte suroeste, distante a unos tres kilómetros de la ciudad para ese entonces.

Su área original era de cinco mil metros cuadrados aproximadamente, El lugar había sido sugerido, de acuerdo a testimonios recogidos por el autor, por Don Ramón Díaz, un destacado músico y compositor, creador de la banda de música del ayuntamiento local en 1933, autor de la música del himno del Partido Dominicano y de la entonces Universidad de Santo Domingo.

Balneario La Toma



A unos 6 Kms al norte de la ciudad de San Cristóbal, se encuentra al pie de una colina rocallosa y áspera, una fuente de agua pura y cristalina, donde se construyó la primera represa en América por el conquistador español Cristóbal Colón, alrededor del año 1520. El volumen de retención es de más o menos unos 8,000 Mts cúbicos, para luego sus aguas precipitarse en pendiente no muy rápidas hasta desembocar en el río Nigua.

Las aguas frías y la frescura del ambiente natural que lo rodea hacen de este punto uno ideal para el verano. Sin embargo, este balneario recibe visitantes todo el año, pues también es un punto de diversión, ya que se realizan conciertos y fiestas allí.

Este balneario tipo piscina cuenta con toboganes, un área de juegos, puntos de venta de comida y refrigerios, y un puente de madera que ofrece una buena vista y estética al lugar.

Casa de Caoba



Construida en 1940 con una superficie de 3,162 metros de construcción repartidos en tres niveles. La casa fue construida en tres etapas, la primera a cargo de la empresa Rodríguez Belgrado. La caoba fue el elemento principal utilizado en su construcción, también se utilizaron otras maderas preciosas como El Roble, El Capá y El Corazón de Paloma, luego se levantó una estructura de hormigón armado obra realizada por el conocido arquitecto dominicano José Antonio Caro.

La casa se amuebló completamente en caoba y estaba equipada con vajillas de plata y porcelana con las iniciales de Trujillo. También tenía un despacho, una barbería y un gimnasio. La casa fue construida con arcos de hormigón y columnas, mostrando el buen gusto del dictador por la majestuosidad de sus obras. Además, se construyó un garaje a una considerable distancia de la casa para que solo el vehículo de Trujillo pudiera acceder a la residencia.

En resumen, la Casa de Caoba fue una construcción majestuosa construida por Trujillo como un lugar de descanso y reuniones, con una gran cantidad de detalles y lujos en su interior. Sin embargo, después de la muerte de Trujillo, la casa quedó abandonada y ha pasado por un proceso de restauración cuestionable, y ya no se utiliza para ningún propósito en su interior.

Fuerte Resolí



Unos de los monumentos históricos atesorados en la región, esta obra fue realizada durante el periodo conocido como la ocupación haitiana en los años 1822-1844 cuando la isla permaneció bajo el dominio de la república de Haití. El fuerte de Resolí fue construido por instrucciones del general haitiano Jean Baptiste Richet, Comandante de Armas de Santo Domingo en la Loma de Cabezas de las Aguas, de los arroyos de Najayo Arriba y Madero, en la sección de Najayo arriba unos 12 kilómetros al norte de San Cristóbal.

Fechas Conmemorativas más Relevantes

- Constitución Dominicana 6 de Noviembre
- Día de San Cristóbal 25 de Julio
- Fiestas Patronales del 19 – 25 Julio.
- Fiestas de Atabales 27 – 30 de Noviembre

SEGURIDAD CIUDADANA

El Plan de Seguridad Ciudadana implementado por el gobierno con la finalidad de dar protección a la ciudadanía y combatir la delincuencia, en esta provincia solo involucra la Policía Nacional, entidad ésta que fue reforzada por el gobierno con la entrega de equipos y vehículos, así como la asignación de más agentes policiales, y recientemente en el cuartel policial existe la Dirección Regional Sur.

Esa medida, dispuesta por el gobierno incrementó de inmediato el patrullaje en sectores considerados como de mucha violencia, tal es caso de los sectores Las Flores, Jeringa, Barrio Nuevo entre otros.



El plan se inicia después de varios encuentros con sectores de la sociedad civil, mediante un llamado a través de la Alcaldía a la sociedad civil, policía nacional, UASD, las iglesias, instituciones gubernamentales entre otras, para realizar un plan de seguridad ciudadana y convivencia pacífica, bajo la dirección del sociólogo Nelson Medina para involucrar a todos los sectores que componen la ciudad de San Cristóbal, ya que tenemos una población de más de 320,000 habitantes. Como se podrá notar en los últimos años los moradores de esta ciudad han demandado mayor atención de las autoridades al tema de la inseguridad que se vive al día a día con desaprensivos que a plena luz del día despojan de sus pertenencias a los ciudadanos que transitan por las calles y se nota una escasa presencia en los patrullajes de las diferentes calles de la ciudad.

La iglesia católica, una de las instituciones más representativa de ciudad de San Cristóbal, así como otras iglesias que tiene gran peso en el accionar de diferentes sectores de esta ciudad aun no conocen sobre plan lanzado por el gobierno y en el cual el presidente pidió la participación de todos los sectores.

Otros aspectos que son dignos de resaltar es el hecho de que en todo momento se pueden encontrar agentes policiales en los diferentes sectores en labor de patrullaje, lo que para mucho es importante porque según afirman, muchos delincuentes han tenido que replegarse.

Del sector judicial es necesario resaltar el papel que llevan a cabo, la procuraduría para el Medio Ambiente, que en lo que va del plan ha establecido un estricto control de los colmadones que ponen a la población en zozobra, diariamente son incautadas decenas de sillas, así como bocinas y altoparlantes, guaguas anunciadoras entre otros.

En los operativos que lleva a cabo la Policía Nacional se hacen acompañar de ayudantes fiscales que son proporcionados por la fiscal de San Cristóbal

Armas de fuego.

Según estableció el Ministerio de Interior y Policía, en esta provincia se hallan registradas unas siete mil armas, lo que ha llevado a muchos a decir, que aquí debe haber tres veces esa cantidad.

Cierto o no la provincia de San Cristóbal está catalogada como de mucha delincuencia y criminalidad y la puesta en ejecución del plan ha dado un respiro y más esperanza a esta ciudad que espera vivir en tranquilidad.

Electrificación



San Cristóbal Presenta problemas en la conectividad del servicio eléctrico, con una cobertura eléctrica total del 65% aproximadamente, sin embargo, esta entre las principales provincias de Edesur con una estimación de cobranza de 8 a 10 millones de pesos mensuales, a pesar que solo cobra el 50% de la facturación. En las comunidades rurales hay deficiencia en la distribución del tendido eléctrico y la capacidad de los transformadores debido al crecimiento poblacional.

Se sugiere un acuerdo con las proveedoras del servicio eléctrico para que suplan este servicio en las autopistas interurbanas.

Conexión

La estructura vial de San Cristóbal está compuesta por:

San Cristóbal

- Vías primarias, Principales vías de circulación en la ciudad, como son las avenidas: Constitución, María Trinidad Sánchez, Bernardo Alíes, Carretera Sánchez y Duarte.
- Vías secundarias. Conformadas por las calles o avenidas de circulación dentro de la ciudad, interconectadas a las vías primarias, las calles: Padre Borbón, Mella, Libertad, General Cabral, Santomé, Padre Ayala, Florencio Araujo, Luperón, entre otras.

San Cristóbal tiene conectividad directa con Santiago a nivel del kilómetro 34, a través de la carretera del distrito municipal de Hato Damas con Medina, del distrito municipal de

Hato Damas se cruza a Villa Altagracia con un ahorro en tiempo de aprox. 30 minutos y de cambita es posible pasar a San José de Ocoa a través de la ruta los cacaos, bordeando las presas Jigüey y Aguacate.



Telecomunicaciones

EL municipio San Cristóbal cuenta con un 81.3 por ciento de hogares con celular o teléfono, un 12.6% de hogares con conexión a internet y un 19.2 por ciento de hogares con computadoras, además posee un total de 4 emisoras AM y FM.

En aspectos de la Tecnología de la Información el municipio cuenta con 2 Centros Tecnológicos Comunitarios (CTCs), los cuales están ubicados en Quita Sueño, y Favidrio respectivamente. También con varios centros de Capacitación

de INFOTEP, principalmente los ubicados en: Hato Damas, Madre Vieja Norte y San Cristóbal.

Cabe destacar que, a la fecha, 2017, todas las empresas de telefonía y servicios de internet tienen presencia importante en este municipio con paquetes de datos pre y post pago lo cual da a la población acceso a las TIC's, sin embargo, un alto índice poblacional no usa las redes para investigación ni educación, más bien amplían su red social de conversación (chateo).

Aguas servidas

Cerca del 90% de las aguas Servidas o cloacales del municipio se manejan en el sub suelo con una planta que está en más del 50% de su construcción. Mientras que el 10% se maneja en las cañadas y los ríos, incluyendo las aguas cloacales de la cárcel de Najayo, las cuales se vierten en los ríos por no tener planta de tratamiento

La Planta de Tratamiento de aguas residuales existentes ubicada en el sector de San Antonio avanzan tal y como lo esperan los ejecutores del multimillonario proyecto, la empresa francesa Vinci Construcción/Grand Projets. Más de 36 millones de euros son invertidos en esos trabajos realizados con toda la rigurosidad y cumpliendo con las normas técnico- ambientales.



Más de 30 mil metros cúbicos de excavaciones fueron realizados en el lugar de depósito de las aguas negras, conjuntamente con la instalación de la nueva Planta de Tratamiento de Aguas Residuales a Lodos Activados (PTAR), también serán rehabilitadas casi 60 kilómetros de redes (tuberías). “La planta tendrá reactores biológicos y clasificadores”, expresó.

EJE-3 ECONOMÍA SOSTENIBLE, INTEGRADORA Y COMPETITIVA

Población Económicamente Activa

Según el IX Censo Nacional del 2010, el municipio cuenta con una población económicamente activa (PEA) de 77,145, lo que sería un 33.33% de su población total. (232,169)

Según el mismo censo 2010, el porcentaje de desocupación de la población económicamente activa del municipio es de 6,090 para un 0.08%.

De igual manera identificamos el porcentaje de desempleo en un 7,9%, según datos del censo del 2022. Según se muestra en la tabla siguiente:

Indicadores de la economía, año 2015	
Cantidad de parceleros de los asentamientos campesinos 2009	1,614
Superficie (en tareas) de las parcelas de asentamientos campesinos, 2009	90,967
Cantidad de concesiones de explotación minera, febrero 2015	16
Cantidad de empleados de empresas de zonas francas y zonas francas especiales, 2014	2,624
Índice de feminización de la plantilla Z.F. 2014*	46.1
Cantidad de hoteles, 2014	3
Cantidad de camas en los hoteles, 2014	21
Cantidad de colmados y colmadones identificados por el PSD, 2010**	871
Fuente: Relación de Establecimientos de Alojamiento Hoteleros (Ministerio de Turismo) Boletín Estadístico de Zonas Francas (Consejo Nacional de Zonas Francas y Exportación) Relación de Asentamientos Campesinos (Instituto Agrario Dominicano) Levantamiento de Colmados y Colmadones (Ministerio de Interior y policía) *Z.F.:Zonas Francas **PSD: Plan de Seguridad Democrática	

Mercado Laboral

Las principales fuentes de empleo del municipio San Cristóbal son Comercio y hostelería, Industria y minería, Transporte y actividades relacionadas, la Construcción, Agricultura y la Ganadería, Administración pública, los Servicios financieros e inmobiliarios y Servicios domésticos

La ciudad cuenta con fuentes de trabajo limitadas. Sin embargo, por su cercanía con Santo Domingo, la población se traslada a laborar en la ciudad capital, así como también a las poblaciones de Haina y Baní. En la actualidad en la ciudad están instalando nuevos negocios en sus principales calles y avenidas.

Actividad Económica

Las actividades económicas se ven influenciadas por el hecho de ser la principal urbe de la región sur y la quinta del país y son la industria (en San Cristóbal y zonas francas de Bajos de Haina, Nigua y Villa Altagracia), la agricultura en pequeña escala (excepto plantaciones de cítricos en Villa Altagracia, café en las montañas y cebollas en las llanuras de Najayo-Palenque) y portuarias (en Bajos de Haina y Palenque).



EJE-4 SOCIEDAD DE PRODUCCIÓN Y CONSUMO AMBIENTALMENTE SOSTENIBLE CON ADAPTACIÓN AL CAMBIO CLIMÁTICO

La ley 64-00 sobre Medio Ambiente y Recursos Naturales crea el sistema nacional de áreas protegidas que busca la conservación de determinados espacios marinos y terrestres del patrimonio natural de la República Dominicana. En nuestro país existen 86 áreas protegidas distribuidas en 6 categorías de manejo (PNUD, Áreas protegidas y Desarrollo Humano: ¿Por qué proteger a una iguana cuando hay niños desnutridos?, 2006).

Dentro de la categoría de monumentos natural, la provincia de San Cristóbal cuenta con uno de los principales patrimonios naturales del país, de inconmensurable valor antropológico, histórico y ecológico; se habla de la "Reserva Antropológica Cuevas de



Borbón o Pomier".

La "Reserva Antropológica Cuevas del Pomier" constituye una zona de mucho interés cultural, caracterizada por una formación geológica única en el país y de las cuales existen pocas en el mundo. En su interior se conservan más de 4,000 pictografías y petroglifos y es considerada como uno de los más importantes patrimonios antropológicos de la humanidad. El complejo de cuevas de Borbón tiene aproximadamente 4 km² de extensión y está ubicado en el paraje El Pomier entre los 160 y 350 metros sobre el nivel del mar.

El 24 de julio de 1943 se promulgó la Ley 339 protegiendo las Cuevas del Pomier; de igual modo, el 27 de octubre de 1969 las mismas fueron declaradas Monumento Nacional. En el año 1992, esta área fue declarada patrimonio cultural dominicano.


Estas cuevas han sido afectadas por la extracción de piedra caliza. Situación que se agudizó en el 1997, tras la emisión del decreto 319, por parte del presidente Leonel Fernández, en el que desprotegió 23 áreas en el país, siendo las cuevas una de ellas.



No obstante, la ley y los decretos que debieron cumplirse para su protección, las Cuevas del

Pomier han continuado siendo agredidas y destruidas. Detonaciones realizadas directamente destruyeron por completo una cavidad formada por un gran salón con manifestaciones rupestres que existía frente al punto de descarga al tándem de la Compañía Docalsa, C. por

A. Esa misma Compañía destruyó la entrada de la Cueva Número 4, a cuya explotación se opuso el Club "Florinda Soriano" de El Pomier, ocupando el interior de la cueva para evitar su destrucción total.



Según los datos publicados por la Asamblea Nacional Ambiental (ANA), la Cueva del Puente o del Corral, reportada por Fray Tarsicio Villanueva en 1955, también se ha visto afectada por las compañías extractoras, recibiendo en su interior varias toneladas de roca producto de las detonaciones en sus cercanías, perdiendo la Cueva y la rupestrología dominicana una de sus expresiones más notables.

Las detonaciones realizadas a sólo ocho metros de la Cueva La Cigua, provocando la caída de árboles y desplomes de bloques en el interior de la cueva causaron severos daños en esta cavidad. Otra que también ha sido afectada por las acciones de GAT, S.A., según resalta ANA, ha sido la Cueva Furnia 1 (hábitat de murciélagos), así como la Cueva del Símbolo. Esta última ha sido afectada en su interior, ya que la misma fue constituida en depósito de rocas para la construcción de un terraplén para el paso de los camiones en el borde de esta.

Otro punto en donde las cuevas recibieron agresión fue la cantera que explota la Compañía Marmotech. No obstante, la utilización de métodos de explotación sin explosivos, la Cueva Tammy Domínguez, con 135 pictografías en su interior, y una población sobre los 15 mil murciélagos, recibió en su interior una gran cantidad de sedimento cargado de humedad. Esto produjo la contaminación profunda de dicha cueva y el acuífero subterráneo principal de la zona.

En otro orden, en la provincia se encuentra el Parque Nacional de la Montaña la Humeadora, localizada en la vertiente sur de la cordillera Central; dentro de los límites del municipio de Villa Altagracia a unos 10 Km del municipio de San Cristóbal.

La decisión de proteger esta loma, se debe a que es un área de influencia para el nacimiento de diferentes fuentes de aguas usadas con fines agrícolas y doméstico.

RECURSOS DE SUELO Y AGUA

La cuenca del Nigua constituye, sin lugar a dudas, una de las redes hidrológicas más importantes de la provincia de San Cristóbal por su capacidad de generación de agua y productora de diversos rubros agrícolas y agregados áridos para la construcción. La cuenca está conformada por el río Nigua, sus afluentes y su área de influencia (Ilustración 170).

Este territorio comprende la comunidad de Las Tres Veredas, el Municipio de Cambita Garabito, el Distrito Municipal de Hato Damas y algunos barrios de la parte norte del Municipio de San Cristóbal, entre los cuales se destacan: Sabana Toro, Moscú, Puerto Rico, Fundación, Cinco de Abril y Los Molina.

La franja que comprende la parte Alta y Media de la cuenca, sobresale por su sistema hídrico y su sistema montañoso con un alto potencial para los cultivos como el cacao, el café, el aguacate, el zapote y los cítricos. Por sus atributos paisajísticos, belleza escénica y patrimonio cultural, cuenta con condiciones favorables para el desarrollo de proyectos ecoturísticos, como el Complejo Cuevas de El Pomier, el balneario La Toma y el entorno del Fuerte Resolí.



La cuenca del Río Nigua, en su "ecosistema" tiene un funcionamiento dinámico en el espacio y el tiempo, en el que cualquier intervención tiene repercusiones en todo el sistema, por eso es necesario mantener este equilibrio. Esto así, porque, si las actividades de todos los que interactúan en esta franja no son ponderadas en función de sus riesgos, pueden afectar la salud del sistema natural, no sólo pueden en sus proximidades inmediatas, sino también aguas abajo, ya que esos sectores están conectados por las aguas superficiales y subterráneas.

La cuenca del río Nigua está experimentando cambios importantes en el uso de la tierra. Está pasando de una actividad agropecuaria tradicional a un uso industrial, acompañado de un proceso desordenado de urbanización por los altos índices de crecimiento demográfico. Esta situación está generando una demanda de agua y de otros recursos de la cuenca por encima de su oferta natural.

La cuenca Alta del Nigua está ocupada por comunidades pobres de origen campesino con un bajo nivel de escolaridad. Sus pobladores desarrollan una economía de subsistencia basada fundamentalmente en cultivos como habichuelas, chinola, cítricos, cacao y café. Se trata de laderas predominantemente arenosas que tradicionalmente se han manejado sin prácticas especiales de conservación de suelos.

En la Cuenca Media, habita una población urbana y semi-urbana y la actividad agrícola se desarrolla en las mismas condiciones que en la parte alta. Aparecen otros usos de los recursos naturales como la extracción de materiales para la construcción, que genera conflictos ambientales por su impacto en la cantidad y calidad del agua.

La agricultura de barbechos cada vez más reducida con la incineración de la cobertura vegetal, aunada a la extracción indiscriminada de agregados áridos para la construcción; constituyen las principales causas del deterioro de la cuenca Alta y Media del Nigua. Esta situación se ha venido agudizando en los últimos 30 años, según resalta el ingeniero Osiris De León, a tal punto que ha sido necesario emitir decretos y disposiciones de las autoridades medio ambientales para que las compañías extractoras salgan de los ríos.

Una de estas disposiciones fue emitida en el 1986, por el entonces presidente Dr. Joaquín Balaguer, el cual, mediante el decreto no. 257 prohibió la extracción de agregados de los Ríos Nigua, Nizao y Yubazo, por cualquier método de extracción. Sin embargo, esta disposición no fue asumida. Para el 1987, la misma fuente denunciaba que se continuaban extrayendo agregados en el río Nizao especialmente cerca el Puente Lucas, Arroyo Hondo y Las Barías.

El impacto de la extracción de agregados se manifiesta en varios aspectos: la reducción de la capacidad de retención de los suelos; porque las labores mecánicas de extracción generalmente aumentan la superficie de circulación de las aguas, con lo que la tasa de evaporación se hace mayor, al tiempo que el coeficiente de infiltración se incrementa en la medida en que hay más área de contacto entre la superficie aluvial y las aguas. Otros impactos importantes son la disminución de la capacidad productiva de los suelos por la erosión y la drástica reducción de la biodiversidad.

Esta situación de deterioro reduce la disponibilidad de agua para uso doméstico, así como de leña y madera para los habitantes de esta cuenca mermando seriamente las posibilidades de un desarrollo humano sostenible.

En ese contexto, las acciones de instituciones públicas, privadas y organizaciones comunitarias para mejorar las condiciones de vida como la infraestructura vial, la construcción de acueductos rurales, los financiamientos de proyectos agrícolas, los programas de salud y saneamiento ambiental, etc., se realizan de manera aislada, sin unificación de criterios. Se invierten recursos y esfuerzos, sin priorizar las necesidades de los pobladores de la cuenca.

Revertir la tendencia al deterioro de la zona de producción del agua de la cuenca Alta y Media requiere de un esfuerzo conjunto de autoridades locales, instituciones gubernamentales y no gubernamentales, instituciones privadas y organizaciones comunitarias para aplicar un esquema integral de planificación y gestión de la cuenca, que posibilite la articulación de acciones y recursos entre los diferentes actores y garantice su participación en el proceso de planificación, ejecución y evaluación de esta unidad fisiográfica. Este esfuerzo integrador tiene que iniciarse en la población local, que es un ente importante que puede asegurar continuidad.

SITUACIÓN DEL AMBIENTE

El tema del medio ambiente está ligado muy estrechamente al uso y conservación de los recursos naturales. El uso irracional de los mismos sin una gestión planificada, por lo general desencadena en el deterioro del entorno, provoca la reducción de su capacidad de

regeneración y su extinción paulatina. Y, sobre todo, la utilización de los recursos naturales genera desechos que mal manejados podrían convertirse en contaminantes del suelo, el agua y el aire.

En relación al tema de la protección del ambiente, la provincia de San Cristóbal presenta un panorama que la sitúa entre uno de los territorios de la República Dominicana donde se evidencian niveles importantes de los efectos de la contaminación y degradación ambiental.

En el apartado anterior, se resaltaba, en sentido general, la situación de los ríos de San Cristóbal y el impacto que sobre los mismos ha tenido la extracción de agregados, la cual ha ido aumentando en la misma proporción que lo ha hecho el sector construcción. Para el ingeniero De León, de los cuatro ríos más afectados en todo el país por la extracción de arena, dos se encuentran en la provincia de San Cristóbal, estos: Nizao, que para entonces tenía 8 empresas de extracción instaladas y el Haina que tenía 6 granceras.

En lo que respecta al Río Nizao los daños han ido más allá que la simple extracción, sino también por la disposición de combustibles y lubricantes de las máquinas extractoras. Otro de los impactos de la extracción de agregados, resaltados por el ingeniero De León son:

Decenas de grandes lagunas creadas artificialmente, las que han quedado allí producto de la extracción de todas las gravas y arenas posicionadas bajo el nivel freático.

Evaporación del agua de esas lagunas mientras el agua escasea en la zona.

Rotura del perfil de equilibrio del río por la extracción desmedida, lo que provoca que en muchas áreas el agua se estanque y luzca verdusca por la acumulación de algas.

En lo que respecta a la situación en el Río Haina, cabe resaltar que también afecta sus afluentes, especialmente ríos Isa, Mana y Guanarito. Las principales consecuencias en la extracción de agregados de estos ríos son: reducción de los caudales superficiales y subterráneos de la cuenca baja del Haina. Esta situación llevó a que la Corporación del Acueducto y Alcantarillado de Santo Domingo (CAASD), en 1999, advirtió al presidente de la República, Dr. Leonel Fernández, sobre la pobre producción del campo de pozos del río Haina. Esto es alarmante ya que dichos pozos anteriormente producían 2,000 galones por minuto, para entonces estaban produciendo 200 galones por minuto, lo que motivó que el presidente de la República emitiera el decreto No. 296/99, prohibiendo la extracción de agregados de la fuente mencionada.

De igual modo, el ayuntamiento del municipio de Villa Altagracia, emitió la resolución No. 05/2000, mediante la cual se prohibía temporalmente la extracción de agregados en los ríos Haina, Isa, Mana y Guanaritos, ordenando en su artículo dos la suspensión de las actividades de los consorcios allí emplazados para la producción de agregados.



LINEAS ESTRATÉGICAS EJE 1

1

Un Estado social y democrático de derecho, con instituciones que actúan con ética, transparencia y eficacia al servicio de una sociedad responsable y participativa, que garantiza la **seguridad y promueve la equidad, la gobernabilidad, la convivencia pacífica y el desarrollo nacional y local.**

Línea de acción	Objetivos	Proyectos	Duración	Costo estimado \$RD	AÑO DE EJECUCION			
					2025	2026	2027	2028
Un municipio socialmente cohesionado	Fortalecer la transparencia en la administración de la estructura organizativa del Ayuntamiento	Fortalecimiento de la OAI municipal para dar las repuestas en tiempo oportuno y con calidad	6 meses	0.00				
		Fortalecer la participación del Comité de Veeduría Local	1 AÑO	0.00				
	Promover los valores patrios en San Cristóbal.	Programa para fomento y promoción de los valores patrios	1 AÑO	2,000,000.00				
	Capacitación de la Sociedad Civil, sobre la eficiencia y eficacia en el servicio y en el trabajo de equipo.	Capacitación sobre Sinergia y trabajo en equipo	6 meses	100,000.00				
	Impulsar la realización de una gestión de Recursos Humanos	Capacitación sobre Relaciones Interpersonales para la gestión municipal	6 MESES	30,000.00				

	Municipalistas competitivos para enfrentar los retos de la municipalidad	eficiente						
		Capacitación sobre Ética laboral y personal al servidor público	1 AÑO	1,100,000.00				
		Capacitación sobre "Leyes de Gobernanza en la Gestión Municipal"	1 AÑO	330,000.00				
	Fomentar la cultura de pago de arbitrios	Programa de establecimiento de nuevos arbitrios municipales	1 AÑO	1,430,000.00				
	Promover la artesanía, música y folklor como pilares motivadores de los valores éticos.	Programa de promoción de valores éticos a través de los principales recursos artísticos del municipio	1 AÑO	2,200,000.00				
Un territorio ordenado y de gentes de compromisos	Gestionar proyectos que garanticen la seguridad ciudadana	Diseñar un plan de seguridad Ciudadana y convivencia pacífica para el municipio de San Cristóbal	1 AÑO	550,000.00				
		Programa de concienciación sobre seguridad Ciudadana y convivencia pacífica	1 AÑO	330,000.00				
	Gestionar y promover actividades contra la violencia de genero	Programa de concienciación contra la violencia de genero e intra familiar	1 AÑO	110,000.00				
	Gestionar la aplicación de programas de mitigación de riesgos y desastres	Fomentar la capacitación al comité de mitigación y repuesta (PMR) del Municipio ante desastres	1 AÑO	550,000.00				



LINEAS ESTRATÉGICAS EJE 2

2

Una sociedad con igualdad de derechos y oportunidades, en la que toda la población tiene garantizada educación, salud, vivienda digna y servicios básicos de calidad, y que promueve la reducción progresiva de la pobreza y la desigualdad social y territorial.

Línea de acción	Objetivos	Proyectos	Duración	Costo estimado \$RD	AÑO DE EJECUCION			
					2025	2026	2027	2028
Garantizar los servicios básicos de calidad de los municipios.	Fomentar la prevención de contaminación.	Readecuación del matadero municipal para crear mejores condiciones en la manipulación de las carnes.	6 MESES	5,500,000.00				
		Crear un mejor mecanismo de reciclaje de los desechos sólidos en hogares y destino final: el vertedero.	6 MESES	220,000.00				
		Establecer un cronograma de rutas y frecuencias de la recogida de desechos sólidos del municipio.	3 MESES	0.00				
		Hacer un plan de altimetría a cada barrio, para evaluar el nivel de higienes de los barrios, y premiar los tres más limpios.	1 AÑO	4,400,000.00				
	Tomar en cuenta los estudiantes de escasos recursos.	Ampliar los programas de becas a nivel técnico, y superior, tomando como referencia el índice académico.	1 AÑO	1,500,000.00				
Fomentar los servicios fúnebres.	Construcción de una Funeraria Municipal en la zona urbana de San Cristóbal.	6 MESES	13,200,000.00					

Línea de acción	Objetivos	Proyectos	Duración	Costo estimado \$RD	AÑO DE EJECUCION			
					2025	2026	2027	2028
	Garantizar los servicios de salud.	Ejecutar un programa para concientizar a los jóvenes en la prevención del embarazo.	3 MESES	110,000.00				
		Programa de concientización a jóvenes sobre el uso de sustancias controladas.	3 MESES	110,000.00				
	Mejoramiento de Infraestructura del Polígono Central de San Cristóbal.	Programa de reconstrucción de las aceras y contenes del polígono central.	3 MESES	8,800,000.00				
		Construcción de aceras y contenes en el área verde, Padre Julio Cicero.	3 MESES	1,329,471.00				
		Señalización horizontal de Avenidas y calles, polígono central.	3 MESES	1,430,000.00				
		Señalización vertical de Avenidas y calles, polígono central	3 MESES	330,000.00				
		Construcción de Badenes en diversas del Municipio de San Cristóbal.	3 MESES	1,001,000.00				
		Reacondicionamiento del puente Arroyo: ingenio nuevo.	3 MESES	1,001,000.00				
		Realizar mantenimiento de 60 puentes del Municipio de san Cristóbal.	6 MESES	2,200,000.00				
		Terminación cancha Deportiva en el Pomier	3 MESES	1,430,000.00				
		Remozamiento del parque de Conani.	3 MESES	1,001,000.00				
		Aporte en construcción de la Iglesia Santa Rita.	1 MES	1,000,000.00				

Línea de acción	Objetivos	Proyectos	Duración	Costo estimado \$RD	AÑO DE EJECUCION			
					2025	2026	2027	2028
		Remozamiento del taller de mecánica del AMSC.	3 MESES	1,001,000.00				
		Remozamiento del Mercado modelo.	6 MESES	14,300,000.00				
	Buena Gestión en el saneamiento Urbano	Establecer drenaje de aguas estancadas del monumento a los constituyentes.	3 MESES	3,300,000.00				
Un municipio con una conectividad vial bien diseñada	Establecer un plan de movilidad vial y uso de suelo	Implementación del plan regulador.	3 MESES	55,000.00				
		Aplicar penalización a edificaciones sin parqueos.	1 AÑO	0.000				
Gestión en la fomentación del Deporte	Fomentar alianzas en las diferentes Disciplinas Deportivas.	Conformar un Comité que se encargue de la promoción de todas las actividades deportivas del municipio de San Cristóbal.	3 MESES	0.00				

Línea de acción	Objetivos	Proyectos	Duración	Costo estimado \$RD	AÑO DE EJECUCION			
					2025	2026	2027	2028
		Promover otras disciplinas deportivas, tales como: la Esgrima, Tenis de mesa, el hockey sobre sepi, la alterofilia, y el karate.	6 MESES	605,000.00				
		Realización de eventos deportivos de intercambio entre las comunidades del municipio.	3 MESES	4,400,000.00				
		Realización de competencias intermunicipales.	3 MESES	8,800,000.00				
		Reconocer el talento deportivo sobresaliente.	3 MESE	220,000.00				
	Preservar las tradiciones culturales en el municipio. Rescatar y poner en valor el patrimonio cultural del municipio	Consolidación del Carnaval Popular de San Cristóbal.	2 AÑOS	13,200,000.00				
		Recuperación de las Fiestas Patronales.	3 MESES	5,500,000.00				
		Rescate del Castillo del Cerro.	1 AÑO	2,200,000.00				
		Reacondicionamiento y recuperación de los espacios y terreno de la CASA DE LA CAOBA como museo, para conseguir la atracción de turistas y estudiantes.	6 MESES	3,300,000.00				
		Crear un museo histórico del municipio, dirigido por el ayuntamiento.	1 AÑO	5,000,000.00				

**Proyecto de competencia del Gobierno Central,
pertenciente al Municipio de San Cristóbal.**

Línea de acción	Objetivos	Proyectos	Duración	Costo estimado o \$RD	AÑO DE EJECUCION			
					2025	2026	2027	2028
	Mejorar el Suministro eléctrico.	Colocación de luminarias Tipo Led en diversas partes de la Zona Central, y Zonas Urbanas del municipio de San Cristóbal.	6 MESES	300,000.00				
		Readecuación de las redes en las zonas rurales del municipio de San Cristóbal.	6 MESES	33,000,000.00				
	Fomentar los servicios fúnebres.	Construcción del nuevo Cementerio Municipal en San Cristóbal	6 MESES	60,500,000.00				

	Garantizar los servicios de salud.	Establecimiento de un mejor mecanismo que controle la venta de alcohol a menores de edad.	3 MESES	220,000.00					
		Hospital o Sub Centro de Salud en el Distrito Municipal de Hatillo.							
	Asistencia social	Establecer programa de cambio de pisos de tierras por pisos de Cemento, SC.	3 MESES	2,000,000.00					
		Programa de reparación de viviendas a personas de escasos recursos, SC.	6 MESES	25,000,000.00					
		Reparación de 100 Viviendas en malas condiciones, Hatillo.	3 MESES	11,000,000.00					
		Instalación de Unidad de Atención Primaria en las Comunidades que No lo tienen, Hatillo.							
	Mejoramiento de Infraestructura del Polígono Central de San Cristóbal, Hatillo y Hato Damas.	Realización de estudio e inicio del proceso de construcción del sistema de drenaje pluvial, sector madre vieja sur.	6 MESES	286,000,000.00					
		Construcción de un puente sobre el río Nigua, en la Prol. de la calle Osvaldo Vasil, para enlazar el barrio Las Fanegas, Madre Vieja Sur, SC.	6 MESES	220,000,000.00					
			Reconstrucción del puente que enlaza los sectores de Madre Vieja sur con Lavapiés, sobre el río Nigua, entre los Barrios Samangola y San Antonio, SC.	6 MESES	330,000,000.00				
			Programa de limpieza en el drenaje pluvial y cloacal en el municipio de San Cristóbal.	6 MESES	55,000,000.00				
		Mejoramiento y Ampliación del sistema de acueducto y alcantarillado en la zona Central, así como también, en los nuevos asentamientos del municipio.	1 AÑO	770,000,000.00					

		Rápida intervención con Asfaltado en las diferentes Comunidades de Hatillo.	6 MESES	150,000,000.00				
		Reparación y asfaltado de todos los caminos vecinales de Hato Damas.	6 MESES	275,000,000.00				

BORRADOR

CARPETA DE PROYECTOS DEL DISTRITO MUNICIPAL DE HATILLO, SAN CRISTÓBAL

Línea de acción	Objetivos	Proyectos	Duración	Costo estimado \$RD	AÑO DE EJECUCIÓN				
					2025	2026	2027	2028	
Garantizar los servicios básicos de calidad de los municipios		Construcción del Palacio Municipal de Hatillo	6 MESES	25,000,000.00					
		Construcción de aceras Y contenes en Hatillo	6 MESES	12,000,000.00					
		Ampliación de los cementerios de Hatillo En Hojas Anchas y Los Mameyes	6 MESES	12,000,000.00					
	Garantizar los servicios de salud y asistencia social.		Construcción de techado Deportivo Hatillo	6 MESES	25,000,000.00				
			Construcción una funeraria, Hatillo.	3 MESES	12,000,000.00				
			Instalación de 3 farmacias del pueblo o boticas populares Promese/cal, en distintas comunidades de Hatillo.	6 MESES	15,000,000.00				
			Construcción de un hospital o subcentro de salud en el Distrito Municipal de Hatillo	6 MESES	70,000,000.00				
			Establecer programas de cambio de pisos de tierra por pisos de cemento, SC	3 MESES	15,000,000.00				
			Construcción de dos puentes de los ríos Camino a Mata Naranjo, DM Hatillo	5 MESES	12,000,000.00				
			Reparación de 100 viviendas en malas condiciones, Hatillo	3 MESES	10,000,000.00				
			Construcción e instalación de Unidad de Atención Primaria en las comunidades que no lo tienen, Hatillo	6 MESES	5,000,000.00				
			Rápida intervención con asfaltado en las diferentes comunidades de Hatillo	6 MESES	150,000,000.00				
			Construcción de Iglesia en el Zumbón, Hatillo	6 MESES	5,000,000.00				
			Construcción de iglesia Los Chivos, Hatillo	6 MESES	5,000,000.00				
			Construcción de la escuela de Capacitación técnica de Hatillo	6 MESES	8,000,000.00				
			Construcción De dos canchas en Hatillo	6 MESES	8,000,000.00				
			Construcción de dos destacamentos	6 MESES	25,000,000.00				
			Construcción De Play Mata Naranjo y Vendaño del DM Hatillo	6 MESES	25,000,000.00				

CARPETA DE PROYECTOS DEL DISTRITO MUNICIPAL DE HATO DAMAS, SAN CRISTÓBAL

Línea de acción	Objetivos	Proyectos	Duración	Costo estimado \$RD	AÑO DE EJECUCION			
					2025	2026	2027	2028
Garantizar los servicios básicos de calidad de los munícipes	Mejorar el suministro eléctrico	Desarrollar un amplio programa de iluminación y más cantidad de lámparas led en todo el DM de Hato Damas.	6 MESES	10,000,000.00				
		Equipamiento de la funeraria	6 MESES	6,000,000.00				
		Instalación de una farmacia del pueblo o botica popular, Hato Damas	6 MESES	3,000,000.00				
		Reparación de techo de la Parroquia San Pablo Apóstol de Hato Damas	6 MESES	5,000,000.00				
		Construcción de las iglesias católicas, Carvajal Los Hoyos y remozamiento de la Iglesia de Boruga Arriba.	6 MESES	10,000,000.00				
		Construcción de un centro comunal en el Ramon.	6 MESES	10,000,000.00				
		Construcción de un muro de gaviones en la carretera de Jamey y la carretera de Carvajal	3 MESES	8,000,000.00				
		Construcción de aceras y contenes en los distintos sectores del DM de Hato Damas. Con atención La Cabulla.	3 MESES	8,000,000.00				
		Remozamiento de los Play de beisbol y softbol de los Montones, Daza y construcción de otros plays en otros lugares del distrito.	1 AÑO	10,000,000.00				
		Instalación de una agroindustria para procesar la producción de cerezas, aguacates, limón y otros cítricos que produce la zona de Hato Damas.	1 AÑO	100,000,000.00				

CARPETA DE PROYECTOS DEL DISTRITO MUNICIPAL DE HATO DAMAS, SAN CRISTÓBAL

Línea de acción	Objetivos	Proyectos	Duración	Costo estimado \$RD	AÑO DE EJECUCION			
					2025	2026	2027	2028
		Instalación de una estructura de procesamiento y almacenamiento de cacao en Hato Damas	1 AÑO	5,000,000.00				
		Construcción de cancha mixta en el sector Carvajal, San Francisco, Los Hoyos, y otras localidades de Hato Damas	1 AÑO	10,000,000.00				
		Construcción de muros de gaviones y canalización de las cañadas coquito Boruga, Los Montones, Hato Damas y Jamey.	6 MESES	8,000,000.00				
		Realizar un programa de soberanía alimentaria dirigida a familias vulnerables, Hato Damas	3 MESES	2,000,000.00				
		Construcción y asfaltado de la carretera Hato Damas -Limon Dulce, La Pared, El Carril	6 MESES	250,000,000.00				
		Construcción y asfaltado de la carretera Boruga arriba, San Francisco abajo, y sus caminos aledaños. Hato Damas	6 MESES	300,000,000.00				
		Construcción y asfaltado de la carretera San Francisco, Carvajal, Hato Damas.	6 MESES	140,000,000.00				
		Construcción y asfaltado de la carretera de Los Montones, Parra, Daza II, Hato Damas.	6 MESES	150,000,000.00				

CARPETA DE PROYECTOS DEL DISTRITO MUNICIPAL DE HATO DAMAS, SAN CRISTÓBAL

Línea de acción	Objetivos	Proyectos	Duración	Costo estimado \$RD	AÑO DE EJECUCION			
					2025	2026	2027	2028
		Construcción del puente y asfaltado de la carretera Boca de los Dos ríos de Jamey, La Llanada Grande, Nigua.	6 MESES	150,000,000.00				
Un Municipio socialmente cohesionado.	Fortalecer la transformación en la administración de la estructura organizativa del ayuntamiento.	Fortalecer la participación del comité de veeduría Local.	1 AÑO	0.00				
	Impulsar la realización de una gestión eficiente del recurso humano.	Capacitación sobre sinergia y trabajo en equipo.	6 MESES	100,000.00				
		Capacitación sobre relaciones interpersonales para la gestión municipal	6 MESES	300,000.00				
		Instalación de oficina: Edesur, Oficialía Civil, Hospital, Mercado, Oficina Banreservas, Multiuso de deportes y cuartel de bomberos						



LINEAS ESTRATÉGICAS EJE 3

3

Una economía territorial y sectorialmente integrada, innovadora, diversificada, plural, orientada a la calidad y ambientalmente sostenible, que crea y desconcentra la riqueza, genera crecimiento alto y sostenido con equidad y empleo digno, **y que aprovecha y potencia las oportunidades del mercado local y se inserta de forma competitiva en la economía global.**

Línea de acción	Objetivos	Proyectos	Duración	Costo estimado \$RD	AÑO DE EJECUCION			
					2025	2026	2027	2028
Un municipio emprendedor, moderno, competitivo y con desarrollo sustentable, cohesionado socialmente e Integrado.	Gestionar políticas de fomento al emprendimiento y auto emprendimiento que genere fuente de empleos.	Gestionar construcción de escuela laboral: formación técnica para jóvenes y adultos.	1 AÑO	6,000,000.00				
		Facilitar los talleres de emprendimiento del INFOTEP a los diversos grupos de perfiles productivos del municipio.	1 AÑO	300,000.00				
	Impulsar el compromiso social entre las instituciones académicas y las proveedoras de servicio para la inserción	Programa de pasantías en las industrias y empresas del municipio en coordinación con las Academias e Instituciones de	2 ANOS	0.00				

	laboral y el auto emprendimiento	capacitación técnica del municipio						
		Programa de financiamiento a proyectos factibles de Emprendimiento.	1 AÑO	20,000,000.00				
		Gestionar alianza públicas-privadas para creación de nuevas empresas.	6 MESES	0.00				
	Fomentar la competitividad.	Gestionar ferias de productos locales	2 ANOS	200,000.00				
		Gestionar centro de capacitación para agricultores de café, mangos, aguacates, otros.	6 MESES	100,000.00				
	Dinamizar la economía.	Construcción de dos parqueos municipales.	2 ANOS	400,000,000.00				
		Establecimiento de puntos de INESPRES en el Casco Urbano, Hatillo, Hato Damas, Sainagua y comprarle los productos a los productores locales.	1 AÑO	5,000.000.00				

		Creación de ferias anuales de exposición y ventas de oferta local de servicios y productos.	2 AÑOS	500.000.00				
		Mejorar las condiciones del mercado local para promover nuevos emprendimientos.	6 MESES	300,000.00				
		Crear mercado de oferta tecnológica local.	1 AÑO	100,000.00				
	Fomentar la asociatividad.	Programa de Fomento de emprendimientos comunitarios y emprendimientos familiares.	6 MESES	220,000.00				
		Creación de clústeres productivos por tema o rubro.	1 AÑO	5,000.000.00				
			Programa de fomento del cooperativismo como financiamiento a emprendimientos de índole comunitaria rural y urbana.	6 MESES	5,500.000			



LÍNEAS ESTRATÉGICAS EJE 4

4

Una sociedad con cultura de producción y consumo sostenible, que gestiona con equidad y eficacia los riesgos y la protección del medio ambiente y los recursos naturales y promueve una adecuada adaptación al cambio climático.

Línea de acción	Objetivos	Proyectos	Duración	Costo estimado \$RD	AÑO DE EJECUCION			
					2025	2026	2027	2028
Un municipio con un Medio Ambiente sano.	Creación de la UGAM e impulsar un acuerdo permanente con el Ministerio de Medio Ambiente.	Creación de comité de seguimiento y gestión de Capacitación permanente sobre ecología sostenible y mejoras medioambientales.	1 AÑO	120,000.00				
		Acuerdo interinstitucional Alcaldía y MMARN para desarrollo de programas, protección y aprovechamiento de los recursos naturales del municipio.	3 MESES	60,000.00				

		Adecuación o Creación de normativa sobre uso de espacio visual y sónica en el municipio.	6 MESES	50,000.00				
	Promover la organización y capacitación en los sectores rurales para aportar soluciones frente al conuquismo y la deforestación.	Capacitación sobre agricultura sostenible.	6 MESES	100,000.00				
		Programa de siembra para reforestación con árboles frutales.	6 MESES	300,000.00				
		Programa de Inclusión a las organizaciones asociativas rurales para conformación de bloque de defensa forestal.	6 MESES	150,000.00				
		Promover la minería sostenible.	Establecer supervisión efectiva que aplique las normativas establecidas.	1 AÑO	330,000.00			
	Impulsar planes y proyectos de protección a las cuencas de ríos y arroyos.	Creación del Programa "Yo Soy Proactivo en el cuidado de las cuencas de los ríos".	1 AÑO	1,000,000.00				
	Promover acuerdos sobre el buen manejo y depósito final de los residuos sólidos.	Programa de capacitación sobre reciclaje a partir de la recolección de desechos sólidos a estudiantes durante las 60 horas de servicio social.	6 MESES	100,000.00				

		Capacitación a ciudadanos sobre responsabilidad social, reciclaje y sostenibilidad medioambiental.	6 MESES	165,000.00				
	Impulsar planes de Gestión de salubridad de productos comestibles y desechos orgánicos en los mercados.	Supervisión para la aplicación de las normativas urbanistas.	6 MESES	100,000.00				
		Creación de comisión para evaluación y reubicación de más de 550 familias que viven en las cercanías de ríos y cañadas del Municipio y sus Distritos.	6 meses	55,000.00				
	Fortalecer la aplicación de normativas que eviten y sancionen la quema de desechos sólidos, y residuos forestales.	Crear una comisión de expertos en temas medioambientales para la aplicación de la normativa sancionando la quema de residuos sólidos forestales.	6 MESES	110,000.00				

ANÁLISIS ESTRATÉGICO

ANÁLISIS ESTRATÉGICO				
Provincia/Municipio	San Cristóbal			
Eje END				
Temas centrales	Condiciones internas del territorio de carácter positivo que contribuyen a su desarrollo	Condiciones internas del territorio que pueden dificultar el desarrollo del mismo	Condiciones y variables externas al territorio que contribuyen a su desarrollo	Condiciones y variables externas al territorio que pueden dificultar su desarrollo
	Fortalezas	Debilidades	Oportunidades	Amenazas
GOBERNAN ZA	El Ayuntamiento cuenta con la Oficina de Libres Acceso a la Información.	Poco conocimiento del personal administrativo de la ley 200-04.	Ofrecer informaciones de calidad al ciudadano en el tiempo que estipula la Ley 200-04.	Que los munícipes no ejerzan sus derechos civiles, políticos, económicos, sociales y culturales.
	El ayuntamiento cuenta con un presupuesto municipal.	Baja recaudación de los arbitrios.	Establecer políticas que aumenten los recaudos propios del ayuntamiento.	Déficit presupuestario.
	Contamos con un cuartel policial.	Inseguridad ciudadana por los robos y atracos.	Aumentar el patrullaje en el polígono central, histórico-cultural, educativo de la ciudad.	Alto índice de criminalidad.

	El ayuntamiento es promotor de la participación ciudadana.	Poco empoderamiento de dirigentes juveniles.	Establecer políticas desde la mirada del joven para incorporarlos a los procesos de socialización, y Lograr que las comunidades sean más unidas y solidarias.	Falta de cohesión social.
SERVICIOS SOCIALES	Contamos con la DIGESETT	Entaponamiento o vehicular en las principales vías de la ciudad.	Construir dos parqueos municipales.	Incremento del parque vehicular
	El ayuntamiento cuenta con el departamento de aseo y limpieza municipal.	Falta de un plan en la recogida de desechos sólidos y aseo de la ciudad.	Tener un municipio limpio y ordenado.	Insalubridad de los municipios.
	Contamos con un Moderno Hospital.	El hospital no cuenta con especialistas en el área de Cuidados Intensivos UCI, para niños y adolescentes.	Tener una Unidad de Cuidados Intensivos (UCI), para niños y adolescentes, con personal y equipamientos suficientes.	Incremento de muertes en niños y adolescentes.
	Contamos con la Dirección de Planeamiento Urbano Municipal.	Planificación urbana deficiente.	Establecer políticas y estrategias en el municipio que garantice el aprovechamiento o del uso de suelo y reordenamiento de la ciudad.	Construcción desmedida de obras y proyectos sin ningún tipo de regulaciones.

BORRADOR

LINEAS ESTRATÉGICAS EJE 1



1

Un Estado social y democrático de derecho, con instituciones que actúan con ética, transparencia y eficacia al servicio de una sociedad responsable y participativa, que garantiza **la seguridad y promueve la equidad, la gobernabilidad, la convivencia pacífica y el desarrollo nacional y local.** el

BORRADOR

FICHA TECNICA DE PROYECTO EJE 1

SNIP/ID: **Nombre del Proyecto:** Fortalecimiento de la OAI municipal para dar respuestas en tiempo oportuno y con calidad

OBJETIVO: Fortalecer la transparencia en la administración de la estructura organizativa del ayuntamiento

DESCRIPCION

Ofrecer servicios de calidad a los usuarios de la información pública en los tiempos que estipula la Ley 200-04, en las cuales los munícipes pueden ejercer sus derechos civiles y políticos.



INFORMACIÓN GENERAL

TIPOLOGIA:	AÑO INICIO	AÑO TERMINO
FUNCION:	2025	
CONDICION/ESTADO:		
INSTITUCION FORMULADORA:	Consejo de Desarrollo Municipal	
BENEFICIARIOS:		
VINCULACION END:	EJE 1	
DESCRIPCION END:	Un estado social y democrático de derecho, con instituciones que actúan con ética, transparencia y eficiencia al servicio de una sociedad responsable y participativa, que garantiza la seguridad y promueve la equidad, la gobernabilidad, la convivencia y el desarrollo nacional local.	

INFORMACIÓN FINANCIERA

COSTO TOTAL DEL PROYECTO	TOTAL EJECUTADO	FONDO GENERAL	CREDITO EXTERNO	DONACIONES
RD\$0.00		RD\$0.00		

ORGANISMO FINANCIADOR

Ayuntamiento de San Cristóbal

EVALUACIÓN DEL PROYECTO

DESCRIPCION DEL INDICADOR	CANTIDAD
----------------------------------	-----------------

LOCALIZACIÓN GEOGRAFICA

FICHA TECNICA DE PROYECTO EJE 1

SNIP/ID:

OBJETIVO: **Nombre del Proyecto:** Fortalecer la participación del Comité de veeduría Local

DESCRIPCION: Fortalecer la transparencia en la administración de la estructura organizativa del ayuntamiento



DESCRIPCION:

Darle participación activa al comité de veeduría local, ya que ellos son los ojos del pueblo en los trabajos realizados por la alcaldía municipal para garantizar la transparencia y el buen manejo de los recursos.

INFORMACIÓN GENERAL

TIPOLOGIA:	AÑO INICIO	AÑO TERMINO
FUNCION:	2026	
CONDICION/ESTADO:		
INSTITUCION FORMULADORA:	Consejo de Desarrollo Municipal	
BENEFICIARIOS:	EJE 1	
VINCULACION END:	EJE 1	
DESCRIPCION END:	Un estado social y democrático de derecho, con instituciones que actúan con ética, transparencia y eficiencia al servicio de una sociedad responsable y participativa, que garantiza la seguridad y promueve la equidad, la gobernabilidad, la convivencia y el desarrollo nacional local.	

INFORMACIÓN FINANCIERA

COSTO TOTAL DEL PROYECTO	TOTAL EJECUTADO	FONDO GENERAL	CREDITO EXTERNO	DONACIONES
RD\$0.00		RD\$0.00		

ORGANISMO FINANCIADOR

Ayuntamiento de San Cristóbal

EVALUACIÓN DEL PROYECTO

DESCRIPCION DEL INDICADOR	CANTIDAD

LOCALIZACIÓN GEOGRAFICA

FICHA TECNICA DE PROYECTO EJE 1

SNIP/ID:

Nombre del Proyecto: Programa para fomento y promoción de los valores patrios

OBJETIVO:

Promover los valores patrios en San Cristóbal

DESCRIPCION

Los valores patrios es el orgullo de pertenecer a una nación y contribuye a fortalecer la autoestima del ser humano, inculcando el amor y respeto hacia nuestra historia y sus próceres, así como los símbolos patrios



INFORMACIÓN GENERAL

TIPOLOGIA:

AÑO INICIO

AÑO TERMINO

FUNCION:

2027

2027

CONDICION/ESTADO:

INSTITUCION

FORMULADORA:

Consejo de Desarrollo Municipal

BENEFICIARIOS:

VINCULACION END:

EJE 1

DESCRIPCION END:

Un estado social y democrático de derecho, con instituciones que actúan con ética, transparencia y eficiencia al servicio de una sociedad responsable y participativa, que garantiza la seguridad y promueve la equidad, la gobernabilidad, la convivencia y el desarrollo nacional local.

INFORMACIÓN FINANCIERA

COSTO TOTAL DEL PROYECTO	TOTAL EJECUTADO	FONDO GENERAL	CREDITO EXTERNO	DONACIONES
RD\$1,100,000.00		RD\$1,100,000.00		

ORGANISMO FINANCIADOR

Ayuntamiento de San Cristóbal

EVALUACIÓN DEL PROYECTO

DESCRIPCION DEL INDICADOR	CANTIDAD

LOCALIZACIÓN GEOGRAFICA

FICHA TECNICA DE PROYECTO EJE 1

SNIP/ID:

Nombre del Proyecto: Capacitación sobre sinergia y trabajo en equipo.

OBJETIVO:

Capacitación de la Sociedad Civil, sobre la eficiencia y eficacia en el servicio y en el trabajo en equipo.

DESCRIPCIÓN

Capacitar a la sociedad civil en la colaboración organizadamente para obtener un objetivo común.



INFORMACIÓN GENERAL

TIPOLOGIA:

AÑO INICIO

AÑO TERMINO

FUNCION:

2027

2027

CONDICION/ESTADO:

INSTITUCION

FORMULADORA:

Consejo de Desarrollo Municipal

BENEFICIARIOS:

VINCULACION END:

EJE 1

DESCRIPCION END:

Un estado social y democrático de derecho, con instituciones que actúan con ética, transparencia y eficiencia al servicio de una sociedad responsable y participativa, que garantiza la seguridad y promueve la equidad, la gobernabilidad, la convivencia y el desarrollo nacional local.

INFORMACIÓN FINANCIERA

COSTO TOTAL DEL PROYECTO	TOTAL EJECUTADO	FONDO GENERAL	CREDITO EXTERNO	DONACIONES
RD\$55,000.00		RD\$55,000.00		

ORGANISMO FINANCIADOR

Ayuntamiento de San Cristóbal

EVALUACIÓN DEL PROYECTO

DESCRIPCION DEL INDICADOR	CANTIDAD

LOCALIZACIÓN GEOGRAFICA

FICHA TECNICA DE PROYECTO EJE 1

SNIP/ID: **Nombre del Proyecto:** capacitación sobre relaciones interpersonales para la gestión municipal eficiente.

OBJETIVO: Impulsar la realización de una gestión de Recursos Humanos Municipalistas competitivos para enfrentar los retos de la municipalidad.

DESCRIPCIÓN
 Enseñar a los munícipes sobre la importancia de las relaciones interpersonales para una gestión municipal comprometidos a dar un buen servicio con personas eficientes.



INFORMACIÓN GENERAL

TIPOLOGIA:	AÑO INICIO	AÑO TERMINO
FUNCION:	2026	2026
CONDICION/ESTADO:		
INSTITUCION FORMULADORA: Consejo de Desarrollo Municipal		
BENEFICIARIOS:		
VINCULACION END: EJE 1		
DESCRIPCION END: Un estado social y democrático de derecho, con instituciones que actúan con ética, transparencia y eficiencia al servicio de una sociedad responsable y participativa, que garantiza la seguridad y promueve la equidad, la gobernabilidad, la convivencia y el desarrollo nacional local.		

INFORMACIÓN FINANCIERA

COSTO TOTAL DEL PROYECTO	TOTAL EJECUTADO	FONDO GENERAL	CREDITO EXTERNO	DONACIONES
RD\$110,000.00		RD\$110,000.00		

ORGANISMO FINANCIADOR

Ayuntamiento de San Cristóbal

EVALUACIÓN DEL PROYECTO

DESCRIPCION DEL INDICADOR	CANTIDAD

LOCALIZACIÓN GEOGRAFICA

FICHA TECNICA DE PROYECTO EJE 1

SNIP/ID:

Nombre del Proyecto: capacitación sobre ética laboral y personal al servidor público.

OBJETIVO:

Impulsar la creación de una gestión de RH Municipalistas competitivos, que cumplan con las reglas del buen comportamiento.

DESCRIPCIÓN

Formar servidores públicos con valores ético para que cumplan sus funciones a cargo con responsabilidad e integridad.



INFORMACIÓN GENERAL

TIPOLOGIA:

AÑO INICIO

AÑO TERMINO

FUNCION:

2026

2026

CONDICION/ESTADO:

INSTITUCION

FORMULADORA:

Consejo de Desarrollo Municipal

BENEFICIARIOS:

VINCULACION END:

EJE 1

DESCRIPCION END:

Un estado social y democrático de derecho, con instituciones que actúan con ética, transparencia y eficiencia al servicio de una sociedad responsable y participativa, que garantiza la seguridad y promueve la equidad, la gobernabilidad, la convivencia y el desarrollo nacional local.

INFORMACIÓN FINANCIERA

COSTO TOTAL DEL PROYECTO	TOTAL EJECUTADO	FONDO GENERAL	CREDITO EXTERNO	DONACIONES
RD\$1,100,000.00		RD\$1,100,000.00		

ORGANISMO FINANCIADOR

Ayuntamiento de San Cristóbal

EVALUACIÓN DEL PROYECTO

DESCRIPCION DEL INDICADOR	CANTIDAD

LOCALIZACIÓN GEOGRAFICA

FICHA TECNICA DE PROYECTO EJE 1

SNIP/ID:

Nombre del Proyecto: capacitación sobre “Leyes de Gobernanza en la Gestión Municipal”

OBJETIVO:

Impulsar la creación de una gestión de RH Municipalistas competitivos, que cumplan con las reglas del buen comportamiento.

DESCRIPCIÓN

Creación de capacidades y fortalecimiento de los municipalistas de la gestión municipal para un mejor funcionamiento y desempeño.



INFORMACIÓN GENERAL

TIPOLOGIA:

AÑO INICIO

AÑO TERMINO

FUNCION:

2026

2026

CONDICION/ESTADO:

INSTITUCION

FORMULADORA:

Consejo de Desarrollo Municipal

BENEFICIARIOS:

VINCULACION END:

EJE 1

DESCRIPCION END:

Un estado social y democrático de derecho, con instituciones que actúan con ética, transparencia y eficiencia al servicio de una sociedad responsable y participativa, que garantiza la seguridad y promueve la equidad, la gobernabilidad, la convivencia y el desarrollo nacional local.

INFORMACIÓN FINANCIERA

COSTO TOTAL DEL PROYECTO	TOTAL EJECUTADO	FONDO GENERAL	CREDITO EXTERNO	DONACIONES
RD\$330,000.00		RD\$330,000.00		

ORGANISMO FINANCIADOR

Ayuntamiento de San Cristóbal

EVALUACIÓN DEL PROYECTO

DESCRIPCION DEL INDICADOR	CANTIDAD

LOCALIZACIÓN GEOGRAFICA

FICHA TECNICA DE PROYECTO EJE 1

SNIP/ID:

Nombre del Proyecto: Programa de establecimiento de nuevos arbitrios municipales.

OBJETIVO:

Fomentar la cultura de pago de arbitrios municipales

DESCRIPCIÓN

Organizar nuevos cobros de impuestos municipales para garantizar un mejor servicio a la comunidad.



INFORMACIÓN GENERAL

TIPOLOGIA:

AÑO INICIO

AÑO TERMINO

FUNCION:

2026

2026

CONDICION/ESTADO:

INSTITUCION

FORMULADORA:

Consejo de Desarrollo Municipal

BENEFICIARIOS:

VINCULACION END:

EJE 1

DESCRIPCION END:

Un estado social y democrático de derecho, con instituciones que actúan con ética, transparencia y eficiencia al servicio de una sociedad responsable y participativa, que garantiza la seguridad y promueve la equidad, la gobernabilidad, la convivencia y el desarrollo nacional local.

INFORMACIÓN FINANCIERA

COSTO TOTAL DEL PROYECTO	TOTAL EJECUTADO	FONDO GENERAL	CREDITO EXTERNO	DONACIONES
RD\$1,430,000.00		RD\$1,430,000.00		

ORGANISMO FINANCIADOR

Ayuntamiento de San Cristóbal

EVALUACIÓN DEL PROYECTO

DESCRIPCION DEL INDICADOR	CANTIDAD

LOCALIZACIÓN GEOGRAFICA

FICHA TECNICA DE PROYECTO EJE 1

SNIP/ID: **Nombre del Proyecto:** Programa de promoción de valores éticos a través de los principales recursos artísticos del municipio.

OBJETIVO: Promover la artesanía, música y folklore como pilares motivadores de los valores éticos.

DESCRIPCIÓN
 Capacitar y promover los valores éticos de las agrupaciones artísticas para proveer música con temas adecuados para motivar y transmitirá los jóvenes la forma correcta de valores morales e involucrarse con las actividades municipales.



INFORMACIÓN GENERAL

TIPOLOGIA:	AÑO INICIO	AÑO TERMINO
FUNCION:	2026	2026
CONDICION/ESTADO:		
INSTITUCION FORMULADORA:	Consejo de Desarrollo Municipal	
BENEFICIARIOS:		
VINCULACION END:	EJE 1	
DESCRIPCION END:	Un estado social y democrático de derecho, con instituciones que actúan con ética, transparencia y eficiencia al servicio de una sociedad responsable y participativa, que garantiza la seguridad y promueve la equidad, la gobernabilidad, la convivencia y el desarrollo nacional local.	

INFORMACIÓN FINANCIERA

COSTO TOTAL DEL PROYECTO	TOTAL EJECUTADO	FONDO GENERAL	CREDITO EXTERNO	DONACIONES
RD\$2,200,000.00		RD\$2,200,000.00		

ORGANISMO FINANCIADOR

Ayuntamiento de San Cristóbal

EVALUACIÓN DEL PROYECTO

DESCRIPCION DEL INDICADOR	CANTIDAD

LOCALIZACIÓN GEOGRAFICA

FICHA TECNICA DE PROYECTO EJE 1

SNIP/ID: **Nombre del Proyecto:** Diseñar un plan de seguridad ciudadana y convivencia pacifica para el Municipio de San Cristóbal.

OBJETIVO: Gestionar proyectos que garanticen la seguridad ciudadana.

DESCRIPCIÓN

Con la aplicación del proyecto de seguridad ciudadana se le brindara a los munícipes residentes y visitantes, el acceso a sus derechos fundamentales, principalmente en las zonas de riesgos, protegiéndoles su integridad.



INFORMACIÓN GENERAL

TIPOLOGIA:	AÑO INICIO	AÑO TERMINO
FUNCION:	2025	2026
CONDICION/ESTADO:		
INSTITUCION FORMULADORA:	Consejo de Desarrollo Municipal	
BENEFICIARIOS:		
VINCULACION END:	EJE 1	
DESCRIPCION END:	Un estado social y democrático de derecho, con instituciones que actúan con ética, transparencia y eficiencia al servicio de una sociedad responsable y participativa, que garantiza la seguridad y promueve la equidad, la gobernabilidad, la convivencia y el desarrollo nacional local.	

INFORMACIÓN FINANCIERA

COSTO TOTAL DEL PROYECTO	TOTAL EJECUTADO	FONDO GENERAL	CREDITO EXTERNO	DONACIONES
RD\$550,000.00		RD\$550,000.00		

ORGANISMO FINANCIADOR

Ayuntamiento de San Cristóbal

EVALUACIÓN DEL PROYECTO

DESCRIPCION DEL INDICADOR	CANTIDAD

LOCALIZACIÓN GEOGRAFICA

FICHA TECNICA DE PROYECTO EJE 1

SNIP/ID: **Nombre del Proyecto:** Programa de concienciación sobre seguridad ciudadana y convivencia pacífica.

OBJETIVO: Gestionar proyectos que garanticen la seguridad ciudadana.

DESCRIPCIÓN

Con la promoción del proyecto de seguridad ciudadana se les brindara a los munícipes residentes la oportunidad de participar en conjunto con las autoridades para buscar el bien común en materia de seguridad para su gente.



INFORMACIÓN GENERAL

TIPOLOGIA:	AÑO INICIO	AÑO TERMINO
FUNCION:	2026	2027
CONDICION/ESTADO:		
INSTITUCION FORMULADORA:	Consejo de Desarrollo Municipal	
BENEFICIARIOS:	EJE 1	
VINCULACION END:	EJE 1	
DESCRIPCION END:	Un estado social y democrático de derecho, con instituciones que actúan con ética, transparencia y eficiencia al servicio de una sociedad responsable y participativa, que garantiza la seguridad y promueve la equidad, la gobernabilidad, la convivencia y el desarrollo nacional local.	

INFORMACIÓN FINANCIERA

COSTO TOTAL DEL PROYECTO	TOTAL EJECUTADO	FONDO GENERAL	CREDITO EXTERNO	DONACIONES
RD\$330,000.00		RD\$330,000.00		

ORGANISMO FINANCIADOR

Ayuntamiento de San Cristóbal

EVALUACIÓN DEL PROYECTO

DESCRIPCION DEL INDICADOR	CANTIDAD

LOCALIZACIÓN GEOGRAFICA

FICHA TECNICA DE PROYECTO EJE 1

SNIP/ID:

Nombre del Proyecto: Programa de concienciación contra la violencia de genero e intrafamiliar.

OBJETIVO:

Gestionar y promover actividades contra la violencia de género.

DESCRIPCIÓN

Programar políticas, planes y programas familiar como medio de romper el paradigma sobre la violencia de género en el ámbito local.



INFORMACIÓN GENERAL

TIPOLOGIA:

AÑO INICIO

AÑO TERMINO

FUNCION:

2026

2027

CONDICION/ESTADO:

INSTITUCION

FORMULADORA:

Consejo de Desarrollo Municipal

BENEFICIARIOS:

VINCULACION END:

EJE 1

DESCRIPCION END:

Un estado social y democrático de derecho, con instituciones que actúan con ética, transparencia y eficiencia al servicio de una sociedad responsable y participativa, que garantiza la seguridad y promueve la equidad, la gobernabilidad, la convivencia y el desarrollo nacional local.

INFORMACIÓN FINANCIERA

COSTO TOTAL DEL PROYECTO

TOTAL EJECUTADO

FONDO GENERAL

CREDITO EXTERNO

DONACIONES

RD\$110,000

RD\$110,000.00

ORGANISMO FINANCIADOR

Ayuntamiento de San Cristóbal

EVALUACIÓN DEL PROYECTO

DESCRIPCION DEL INDICADOR

CANTIDAD

LOCALIZACIÓN GEOGRAFICA

FICHA TECNICA DE PROYECTO EJE 1

SNIP/ID: **Nombre del Proyecto:** Fomentar la capacitación al comité de mitigación y respuesta (PMR) del Municipio ante desastres.

OBJETIVO: Gestionar la aplicación de programas de mitigación de riesgos y desastres

DESCRIPCIÓN
Realización de actividades y estrategias necesarias para identificar y valorar los riesgos que pueden afectar el desarrollo de la municipalidad y la institucionalidad al logro de sus objetivos.



INFORMACIÓN GENERAL

TIPOLOGIA:	AÑO INICIO	AÑO TERMINO
FUNCION:	2027	2028
CONDICION/ESTADO:		
INSTITUCION FORMULADORA:	Consejo de Desarrollo Municipal	
BENEFICIARIOS:		
VINCULACION END:	EJE 1	
DESCRIPCION END:	Un estado social y democrático de derecho, con instituciones que actúan con ética, transparencia y eficiencia al servicio de una sociedad responsable y participativa, que garantiza la seguridad y promueve la equidad, la gobernabilidad, la convivencia y el desarrollo nacional local.	

INFORMACIÓN FINANCIERA

COSTO TOTAL DEL PROYECTO	TOTAL EJECUTADO	FONDO GENERAL	CREDITO EXTERNO	DONACIONES
RD\$550,000.00		RD\$550,000.00		

ORGANISMO FINANCIADOR

Ayuntamiento de San Cristóbal

EVALUACIÓN DEL PROYECTO

DESCRIPCION DEL INDICADOR	CANTIDAD

LOCALIZACIÓN GEOGRAFICA



LINEAS ESTRATÉGICAS EJE 2

Una sociedad con igualdad de derechos y oportunidades, en la que toda la población tiene garantizada **educación, salud, vivienda digna y servicios básicos de calidad**, y que promueve la **reducción progresiva de la pobreza y la desigualdad social y territorial**.

FICHA TECNICA DE PROYECTO EJE 2

SNIP/ID: **Nombre del Proyecto:** Readecuación del matadero municipal para crear mejores condiciones en la manipulación de la carne.

OBJETIVO:
Fomentar la prevención de contaminación

DESCRIPCIÓN

Los mataderos son unos puntos críticos en la producción de carnes, porque se parte de operaciones muy sucias, como es el área de sacrificio de animales. En ese sentido la carne es un alimento preferido por la población por su composición nutricional, por lo que es necesario que en estos establecimientos requieran de requisitos microbiológicos para mejorar las condiciones higiénicas de los mismo.



INFORMACIÓN GENERAL

TIPOLOGIA:	AÑO INICIO	AÑO TERMINO
FUNCION:	2025	2025
CONDICION/ESTADO:		
INSTITUCION FORMULADORA:	Consejo de Desarrollo Municipal	
BENEFICIARIOS:		
VINCULACION END:	EJE 2	
DESCRIPCION END:	Que toda la población tiene garantizada educación, salud, vivienda digna y servicios básicos de calidad, y que promueve la reducción progresiva de la pobreza y la desigualdad social y territorial.	

INFORMACIÓN FINANCIERA

COSTO TOTAL DEL PROYECTO	TOTAL EJECUTADO	FONDO GENERAL	CREDITO EXTERNO	DONACIONES
RD\$5,500,000.00		RD\$5,500,000.00		

ORGANISMO FINANCIADOR

Ayuntamiento de San Cristóbal

EVALUACIÓN DEL PROYECTO

DESCRIPCION DEL INDICADOR	CANTIDAD

LOCALIZACIÓN GEOGRAFICA

FICHA TECNICA DE PROYECTO EJE 2

SNIP/ID: **Nombre del Proyecto:** Crear un mecanismo de reciclaje de los desechos solidos en hogares y destino final: el vertedero.

OBJETIVO: Fomentar la prevención de contaminación

DESCRIPCIÓN

Crear y dar seguimiento a una comisión de emergencia de residuos sólidos, conformada por el Ayuntamiento, Salud Publica y Medio Ambiente para educar a los ciudadanos a reciclar y sacar los desechos sólidos de acuerdo al cronograma de rutas y frecuencias del ayuntamiento.



INFORMACIÓN GENERAL

TIPOLOGIA:	AÑO INICIO	AÑO TERMINO
FUNCION:	2026	2026
CONDICION/ESTADO:		
Nuevo		
INSTITUCION FORMULADORA:	Consejo de Desarrollo Municipal	
BENEFICIARIOS:		
VINCULACION END:	EJE 2	
DESCRIPCION END:	Que toda la población tiene garantizada educación, salud, vivienda digna y servicios básicos de calidad, y que promueve la reducción progresiva de la pobreza y la desigualdad social y territorial.	

INFORMACIÓN FINANCIERA

COSTO TOTAL DEL PROYECTO	TOTAL EJECUTADO	FONDO GENERAL	CREDITO EXTERNO	DONACIONES
RD\$200,000.00		RD\$220,000.00		

ORGANISMO FINANCIADOR

Ayuntamiento de San Cristóbal

EVALUACIÓN DEL PROYECTO

DESCRIPCION DEL INDICADOR	CANTIDAD
---------------------------	----------

LOCALIZACIÓN GEOGRAFICA

FICHA TECNICA DE PROYECTO EJE 2

SNIP/ID: **Nombre del Proyecto:** Establecer un cronograma de rutas y frecuencias de la recogida de desechos sólidos del municipio.

OBJETIVO: Fomentar la prevención de contaminación

DESCRIPCIÓN

Dar seguimiento a que el cronograma de rutas y frecuencias de la recogida de desechos sólidos del municipio, asegurar que este colgado en la página web de la institución y se divulgue por todos los medios locales, para que los munícipes estén informados de cuáles son los días que le toca a su sector.



INFORMACIÓN GENERAL

TIPOLOGIA:	AÑO INICIO	AÑO TERMINO
FUNCION:	2026	2026
CONDICION/ESTADO:		
Nuevo		
INSTITUCION FORMULADORA:	Consejo de Desarrollo Municipal	
BENEFICIARIOS:	EJE 2	
VINCULACION END:	Que toda la población tiene garantizada educación, salud, vivienda digna y servicios básicos de calidad, y que promueve la reducción progresiva de la pobreza y la desigualdad social y territorial.	
DESCRIPCION END:		

INFORMACIÓN FINANCIERA

COSTO TOTAL DEL PROYECTO	TOTAL EJECUTADO	FONDO GENERAL	CREDITO EXTERNO	DONACIONES
RD\$0.00		RD\$0.00		

ORGANISMO FINANCIADOR

Ayuntamiento de San Cristóbal

EVALUACIÓN DEL PROYECTO

DESCRIPCION DEL INDICADOR	CANTIDAD

LOCALIZACIÓN GEOGRAFICA

FICHA TECNICA DE PROYECTO EJE 2

SNIP/ID: **Nombre del Proyecto:** Hacer un plan de altimetría a cada barrio, para evaluar el nivel de higienes de los barrios, y premiar los tres más limpios.

OBJETIVO: Fomentar la prevención de contaminación

DESCRIPCIÓN

Dar seguimiento al plan para garantizar y promoverlos por los medios de noticia locales y redes sociales para motivar a los munícipes a unir esfuerzo en el manejo integral de los desechos sólidos.



INFORMACIÓN GENERAL

TIPOLOGIA:	AÑO INICIO	AÑO TERMINO
FUNCION:	2026	2026
CONDICION/ESTADO:		
Nuevo		
INSTITUCION FORMULADORA:	Consejo de Desarrollo Municipal	
BENEFICIARIOS:	EJE 2	
VINCULACION END:	Que toda la población tiene garantizada educación, salud, vivienda digna y servicios básicos de calidad, y que promueve la reducción progresiva de la pobreza y la desigualdad social y territorial.	
DESCRIPCION END:		

INFORMACIÓN FINANCIERA

COSTO TOTAL DEL PROYECTO	TOTAL EJECUTADO	FONDO GENERAL	CREDITO EXTERNO	DONACIONES
RD\$4,400,000.00		RD\$4,400,000.00		

ORGANISMO FINANCIADOR

Ayuntamiento de San Cristóbal

EVALUACIÓN DEL PROYECTO

DESCRIPCION DEL INDICADOR	CANTIDAD

LOCALIZACIÓN GEOGRAFICA

FICHA TECNICA DE PROYECTO EJE 2

SNIP/ID: **Nombre del Proyecto:** Ampliar los programas de becas a nivel técnico y superior, tomando como referencia el índice académico.

OBJETIVO: Tomar en cuenta a los estudiantes de escasos recursos

DESCRIPCIÓN

Dar seguimiento de manera cautelosa al programa de becas no selectivos para estudiantes de escasos recursos, como medio de contribuir al desarrollo intelectual y emocional de nuestros futuros profesionales.



INFORMACIÓN GENERAL

TIPOLOGIA:	AÑO INICIO	AÑO TERMINO
FUNCION:	2027	2028
CONDICION/ESTADO:	Nuevo	
INSTITUCION FORMULADORA:	Consejo de Desarrollo Municipal	
BENEFICIARIOS:	Todos los habitantes	
VINCULACION END:	EJE 2	
DESCRIPCION END:	Que toda la población tiene garantizada educación, salud, vivienda digna y servicios básicos de calidad, y que promueve la reducción progresiva de la pobreza y la desigualdad social y territorial.	

INFORMACIÓN FINANCIERA

COSTO TOTAL DEL PROYECTO	TOTAL EJECUTADO	FONDO GENERAL	CREDITO EXTERNO	DONACIONES
RD\$1,500,000.00		RD\$1,500,000.00		

ORGANISMO FINANCIADOR

Ayuntamiento de San Cristóbal

EVALUACIÓN DEL PROYECTO

DESCRIPCION DEL INDICADOR	CANTIDAD
---------------------------	----------

LOCALIZACIÓN GEOGRAFICA

FICHA TECNICA DE PROYECTO EJE 2

SNIP/ID: **Nombre del Proyecto:** Construcción de una Funeraria Municipal en la Zona Urbana de San Cristóbal

OBJETIVO:
Fomentar los servicios fúnebres

DESCRIPCIÓN

Garantizar espacios fúnebres para las personas de escasos recursos del municipio de San Cristóbal que en su vivienda no disponen de suficiente espacio y así puedan darles el último adiós a sus seres queridos.



INFORMACIÓN GENERAL

TIPOLOGIA:	AÑO INICIO	AÑO TERMINO
FUNCION:	2027	2028
CONDICION/ESTADO:		
Nuevo		
INSTITUCION FORMULADORA:	Consejo de Desarrollo Municipal	
BENEFICIARIOS:	Todos los habitantes	
VINCULACION END:	EJE 2	
DESCRIPCION END:	Que toda la población tiene garantizada educación, salud, vivienda digna y servicios básicos de calidad, y que promueve la reducción progresiva de la pobreza y la desigualdad social y territorial.	

INFORMACIÓN FINANCIERA

COSTO TOTAL DEL PROYECTO	TOTAL EJECUTADO	FONDO GENERAL	CREDITO EXTERNO	DONACIONES
RD\$13,200,000.00		RD\$13,200,000.00		

ORGANISMO FINANCIADOR

Ayuntamiento de San Cristóbal

EVALUACIÓN DEL PROYECTO

DESCRIPCION DEL INDICADOR	CANTIDAD

LOCALIZACIÓN GEOGRAFICA

FICHA TECNICA DE PROYECTO EJE 2

SNIP/ID:

Nombre del Proyecto: Ejecutar un programa para concientizar a los jóvenes en la prevención del embarazo.

OBJETIVO:

Garantizar los servicios de salud

DESCRIPCIÓN

Concientizar a los jóvenes y adolescentes sobre prevención del embarazo a temprana edad, lo cual es un factor importante, porque a través de este plan crea conciencia a la limitación que provoca un embarazo a destiempo sin preparación previa.



INFORMACIÓN GENERAL

TIPOLOGIA:

AÑO INICIO

AÑO TERMINO

FUNCION:

2027

2028

CONDICION/ESTADO:

Nuevo

INSTITUCION

FORMULADORA:

Consejo de Desarrollo Municipal

BENEFICIARIOS:

Todos los habitantes

VINCULACION END:

EJE 2

Que toda la población tiene garantizada educación, salud, vivienda digna y servicios básicos de calidad, y que promueve la reducción progresiva de la pobreza y la desigualdad social y territorial.

DESCRIPCION END:

INFORMACIÓN FINANCIERA

COSTO TOTAL DEL PROYECTO

TOTAL EJECUTADO

FONDO GENERAL

CREDITO EXTERNO

DONACIONES

RD\$110,000.00

RD\$110,000.00

ORGANISMO FINANCIADOR

Ayuntamiento de San Cristóbal

EVALUACIÓN DEL PROYECTO

DESCRIPCION DEL INDICADOR CANTIDAD

LOCALIZACIÓN GEOGRAFICA

FICHA TECNICA DE PROYECTO EJE 2

SNIP/ID: **Nombre del Proyecto:** Programa de concientización a jóvenes sobre el uso de sustancias controladas.

OBJETIVO: Garantizar los servicios de salud

DESCRIPCIÓN

Dar seguimiento al programa de concientización a jóvenes sobre el uso de sustancias controladas a través de profesionales en el área, para garantizar tanto la salud mental como emocional de los jóvenes y adolescentes de nuestra sociedad.



INFORMACIÓN GENERAL

TIPOLOGIA:	AÑO INICIO	AÑO TERMINO
FUNCION:	2027	2028
CONDICION/ESTADO:		
Nuevo		
INSTITUCION FORMULADORA:	Consejo de Desarrollo Municipal	
BENEFICIARIOS:	Todos los habitantes	
VINCULACION END:	EJE 2	
DESCRIPCION END:	Que toda la población tiene garantizada educación, salud, vivienda digna y servicios básicos de calidad, y que promueve la reducción progresiva de la pobreza y la desigualdad social y territorial.	

INFORMACIÓN FINANCIERA

COSTO TOTAL DEL PROYECTO	TOTAL EJECUTADO	FONDO GENERAL	CREDITO EXTERNO	DONACIONES
RD\$110,000.00		RD\$110,000.00		

ORGANISMO FINANCIADOR

Ayuntamiento de San Cristóbal

EVALUACIÓN DEL PROYECTO

DESCRIPCION DEL INDICADOR	CANTIDAD

LOCALIZACIÓN GEOGRAFICA

FICHA TECNICA DE PROYECTO EJE 2

SNIP/ID:

Nombre del Proyecto: Construcción de las aceras y contenes en el área verde, Padre Julio Cicero.



OBJETIVO:

Mejoramiento de infraestructura del polígono central de San Cristóbal

DESCRIPCIÓN

Dar seguimiento al programa de reconstrucción de las aceras y contenes del polígono central, ya que a través del mismo se podrá cambiar la imagen de las calles que componen el polígono histórico y cultural de nuestro municipio.

INFORMACIÓN GENERAL

TIPOLOGIA:	AÑO INICIO	AÑO TERMINO
FUNCION:	2026	2026
CONDICION/ESTADO:		
Nuevo		
INSTITUCION FORMULADORA:	Consejo de Desarrollo Municipal	
BENEFICIARIOS:	Todos los habitantes	
VINCULACION END:	EJE 2	
DESCRIPCION END:	Que toda la población tiene garantizada educación, salud, vivienda digna y servicios básicos de calidad, y que promueve la reducción progresiva de la pobreza y la desigualdad social y territorial.	

INFORMACIÓN FINANCIERA

COSTO TOTAL DEL PROYECTO	TOTAL EJECUTADO	FONDO GENERAL	CREDITO EXTERNO	DONACIONES
RD\$1,329,471.00		RD\$1,329,471.00		

ORGANISMO FINANCIADOR

Ayuntamiento de San Cristóbal

EVALUACIÓN DEL PROYECTO

DESCRIPCION DEL INDICADOR	CANTIDAD

LOCALIZACIÓN GEOGRAFICA

FICHA TECNICA DE PROYECTO EJE 2

SNIP/ID:

Nombre del Proyecto: Programa reconstrucción de las aceras y contenes del polígono central.

OBJETIVO:

Mejoramiento de infraestructura del polígono central de San Cristóbal

DESCRIPCIÓN

Dar seguimiento al programa de reconstrucción de las aceras y contenes del polígono central, ya que a través del mismo se podrá cambiar la imagen de las calles que componen el polígono histórico y cultural de nuestro municipio.



INFORMACIÓN GENERAL

TIPOLOGIA:	AÑO INICIO	AÑO TERMINO
FUNCION:	2026	2026
CONDICION/ESTADO:		
Nuevo		
INSTITUCION FORMULADORA:	Consejo de Desarrollo Municipal	
BENEFICIARIOS:	Todos los habitantes	
VINCULACION END:	EJE 2	
DESCRIPCION END:	Que toda la población tiene garantizada educación, salud, vivienda digna y servicios básicos de calidad, y que promueve la reducción progresiva de la pobreza y la desigualdad social y territorial.	

INFORMACIÓN FINANCIERA

COSTO TOTAL DEL PROYECTO	TOTAL EJECUTADO	FONDO GENERAL	CREDITO EXTERNO	DONACIONES
RD\$8,800,000.00		RD\$8,800,000.00		

ORGANISMO FINANCIADOR

Ayuntamiento de San Cristóbal

EVALUACIÓN DEL PROYECTO

DESCRIPCION DEL INDICADOR	CANTIDAD

LOCALIZACIÓN GEOGRAFICA

FICHA TECNICA DE PROYECTO EJE 2

SNIP/ID:


Nombre del Proyecto: Señalización horizontal de avenidas y calles, polígono central.

OBJETIVO:

Mejoramiento de infraestructura del polígono central de San Cristóbal

DESCRIPCIÓN

Dar seguimiento al plan de señalización, ya que a través de este se garantiza ordenamiento, seguridad y movilidad vial.



INFORMACIÓN GENERAL

TIPOLOGIA:	AÑO INICIO	AÑO TERMINO
FUNCION:	2026	2026
CONDICION/ESTADO:		
Nuevo		
INSTITUCION FORMULADORA:	Consejo de Desarrollo Municipal	
BENEFICIARIOS:	Todos los habitantes	
VINCULACION END:	EJE 2	
DESCRIPCION END:	Que toda la población tiene garantizada educación, salud, vivienda digna y servicios básicos de calidad, y que promueve la reducción progresiva de la pobreza y la desigualdad social y territorial.	

INFORMACIÓN FINANCIERA

COSTO TOTAL DEL PROYECTO	TOTAL EJECUTADO	FONDO GENERAL	CREDITO EXTERNO	DONACIONES
RD\$1,430,000.00		RD\$1,430,000.00		

ORGANISMO FINANCIADOR

Ayuntamiento de San Cristóbal

EVALUACIÓN DEL PROYECTO

DESCRIPCION DEL INDICADOR	CANTIDAD

LOCALIZACIÓN GEOGRAFICA

FICHA TECNICA DE PROYECTO EJE 2

SNIP/ID:

Nombre del Proyecto: Señalización vertical de avenidas y calles, polígono central.

OBJETIVO:

Mejoramiento de infraestructura del polígono central de San Cristóbal

DESCRIPCIÓN

Dar seguimiento al plan de señalización, ya que a través de este se garantiza ordenamiento, seguridad y movilidad vial.



INFORMACIÓN GENERAL

TIPOLOGIA:	AÑO INICIO	AÑO TERMINO
FUNCION:	2026	2026
CONDICION/ESTADO:		
Nuevo		
INSTITUCION FORMULADORA:	Consejo de Desarrollo Municipal	
BENEFICIARIOS:	Todos los habitantes	
VINCULACION END:	EJE 2	
DESCRIPCION END:	Que toda la población tiene garantizada educación, salud, vivienda digna y servicios básicos de calidad, y que promueve la reducción progresiva de la pobreza y la desigualdad social y territorial.	

INFORMACIÓN FINANCIERA

COSTO TOTAL DEL PROYECTO	TOTAL EJECUTADO	FONDO GENERAL	CREDITO EXTERNO	DONACIONES
RD\$330,000.00		RD\$330,000.00		

ORGANISMO FINANCIADOR

Ayuntamiento de San Cristóbal

EVALUACIÓN DEL PROYECTO

DESCRIPCION DEL INDICADOR	CANTIDAD

LOCALIZACIÓN GEOGRAFICA

FICHA TECNICA DE PROYECTO EJE 2

SNIP/ID:


Nombre del Proyecto: Construcción de badenes en diversas partes del municipio de San Cristóbal.

OBJETIVO:

Mejoramiento de infraestructura del polígono central de San Cristóbal

DESCRIPCIÓN

Dar seguimiento al plan de construcciones de badenes para mejorar la infraestructura del polígono central del municipio de San Cristóbal.



INFORMACIÓN GENERAL

TIPOLOGIA:	AÑO INICIO	AÑO TERMINO
FUNCION:	2026	2026
CONDICION/ESTADO:		
Nuevo		
INSTITUCION FORMULADORA:	Consejo de Desarrollo Municipal	
BENEFICIARIOS:	Todos los habitantes	
VINCULACION END:	EJE 2	
DESCRIPCION END:	Que toda la población tiene garantizada educación, salud, vivienda digna y servicios básicos de calidad, y que promueve la reducción progresiva de la pobreza y la desigualdad social y territorial.	

INFORMACIÓN FINANCIERA

COSTO TOTAL DEL PROYECTO	TOTAL EJECUTADO	FONDO GENERAL	CREDITO EXTERNO	DONACIONES
RD\$1,001,000.00		RD\$1,001,000.00		

ORGANISMO FINANCIADOR

Ayuntamiento de San Cristóbal

EVALUACIÓN DEL PROYECTO

DESCRIPCION DEL INDICADOR	CANTIDAD

LOCALIZACIÓN GEOGRAFICA

FICHA TECNICA DE PROYECTO EJE 2

SNIP/ID:

Nombre del Proyecto: Reacondicionamiento del puente Arroyo: Ingenio Nuevo.

OBJETIVO:

Mejoramiento de infraestructura del polígono central de San Cristóbal

DESCRIPCIÓN

Dar seguimiento al plan de construcciones de badenes para mejorar la infraestructura del polígono central del municipio de San Cristóbal.



INFORMACIÓN GENERAL

TIPOLOGIA:	AÑO INICIO	AÑO TERMINO
FUNCION:	2026	2026
CONDICION/ESTADO:		
Nuevo		
INSTITUCION FORMULADORA:	Consejo de Desarrollo Municipal	
BENEFICIARIOS:	Todos los habitantes	
VINCULACION END:	EJE 2	
DESCRIPCION END:	Que toda la población tiene garantizada educación, salud, vivienda digna y servicios básicos de calidad, y que promueve la reducción progresiva de la pobreza y la desigualdad social y territorial.	

INFORMACIÓN FINANCIERA

COSTO TOTAL DEL PROYECTO	TOTAL EJECUTADO	FONDO GENERAL	CREDITO EXTERNO	DONACIONES
RD\$1,001,000.00		RD\$1,001,000.00		

ORGANISMO FINANCIADOR

Ayuntamiento de San Cristóbal

EVALUACIÓN DEL PROYECTO

DESCRIPCION DEL INDICADOR	CANTIDAD

LOCALIZACIÓN GEOGRAFICA

FICHA TECNICA DE PROYECTO EJE 2

SNIP/ID:

Nombre del Proyecto: Realizar mantenimiento de 60 puentes del municipio de SC.

OBJETIVO:

Mejoramiento de infraestructura del polígono central de San Cristóbal

DESCRIPCIÓN

Proyecto de suma importancia para los transeúntes viales, debido a que es responsabilidad de las autoridades locales garantizar el buen estado y visualización de los puentes a través de pintura y cintas reflectivas.



INFORMACIÓN GENERAL

TIPOLOGIA:	AÑO INICIO	AÑO TERMINO
FUNCION:	2026	2026
CONDICION/ESTADO:		
Nuevo		
INSTITUCION FORMULADORA:	Consejo de Desarrollo Municipal	
BENEFICIARIOS:	Todos los habitantes	
VINCULACION END:	EJE 2	
DESCRIPCION END:	Que toda la población tiene garantizada educación, salud, vivienda digna y servicios básicos de calidad, y que promueve la reducción progresiva de la pobreza y la desigualdad social y territorial.	

INFORMACIÓN FINANCIERA

COSTO TOTAL DEL PROYECTO	TOTAL EJECUTADO	FONDO GENERAL	CREDITO EXTERNO	DONACIONES
RD\$2,200,000.00		RD\$2,200,000.00		

ORGANISMO FINANCIADOR

Ayuntamiento de San Cristóbal

EVALUACIÓN DEL PROYECTO

DESCRIPCION DEL INDICADOR	CANTIDAD

LOCALIZACIÓN GEOGRAFICA

FICHA TECNICA DE PROYECTO EJE 2

SNIP/ID:

Nombre del Proyecto: Terminación cancha deportiva en el Pomier

OBJETIVO:

Mejoramiento de infraestructura del polígono central de San Cristóbal

DESCRIPCIÓN

Proyecto de suma importancia para impulsar el deporte en tan necesitado sector, donde carecen las instalaciones deportivas, lo cuales contribuiría al desarrollo mental y físico de los jóvenes del referido sector.



INFORMACIÓN GENERAL

TIPOLOGIA:	AÑO INICIO	AÑO TERMINO
FUNCION:	2026	2026
CONDICION/ESTADO:		
Nuevo		
INSTITUCION FORMULADORA:	Consejo de Desarrollo Municipal	
BENEFICIARIOS:	Todos los habitantes	
VINCULACION END:	EJE 2	
DESCRIPCION END:	Que toda la población tiene garantizada educación, salud, vivienda digna y servicios básicos de calidad, y que promueve la reducción progresiva de la pobreza y la desigualdad social y territorial.	

INFORMACIÓN FINANCIERA

COSTO TOTAL DEL PROYECTO	TOTAL EJECUTADO	FONDO GENERAL	CREDITO EXTERNO	DONACIONES
RD\$1,430,000.00		RD\$1,430,000.00		

ORGANISMO FINANCIADOR

Ayuntamiento de San Cristóbal

EVALUACIÓN DEL PROYECTO

DESCRIPCION DEL INDICADOR	CANTIDAD

LOCALIZACIÓN GEOGRAFICA

FICHA TECNICA DE PROYECTO EJE 2

SNIP/ID:

Nombre del Proyecto: Remozamiento del parque Conani

OBJETIVO:

Mejoramiento de infraestructura del polígono central de San Cristóbal

DESCRIPCIÓN

Dar seguimiento al remozamiento de tan importante área expansiva, para garantizar la recreación de todos los moradores del sector.



INFORMACIÓN GENERAL

TIPOLOGIA:

AÑO INICIO

AÑO TERMINO

FUNCION:

2026

2026

CONDICION/ESTADO:

Nuevo

INSTITUCION

FORMULADORA:

Consejo de Desarrollo Municipal

BENEFICIARIOS:

Todos los habitantes

VINCULACION END:

EJE 2

DESCRIPCION END:

Que toda la población tiene garantizada educación, salud, vivienda digna y servicios básicos de calidad, y que promueve la reducción progresiva de la pobreza y la desigualdad social y territorial.

INFORMACIÓN FINANCIERA

COSTO TOTAL DEL PROYECTO

TOTAL EJECUTADO

FONDO GENERAL

CREDITO EXTERNO

DONACIONES

RD\$1,001,000.00

RD\$1,001,000.00

ORGANISMO FINANCIADOR

Ayuntamiento de San Cristóbal

EVALUACIÓN DEL PROYECTO

DESCRIPCION DEL INDICADOR

CANTIDAD

LOCALIZACIÓN GEOGRAFICA

FICHA TECNICA DE PROYECTO EJE 2

SNIP/ID:


Nombre del Proyecto: Aporte en construcción de la Iglesia Santa Rita

OBJETIVO:

Mejoramiento de infraestructura del polígono central de San Cristóbal

DESCRIPCIÓN

Importante gesto de contribución a este centro de adoración y congregación para impulsar, enseñar la vocación cristiana en los munícipes.



INFORMACIÓN GENERAL

TIPOLOGIA:

AÑO INICIO

AÑO TERMINO

FUNCION:

2026

2026

CONDICION/ESTADO:

Nuevo

INSTITUCION

FORMULADORA:

Consejo de Desarrollo Municipal

BENEFICIARIOS:

Todos los habitantes

VINCULACION END:

EJE 2

DESCRIPCION END:

Que toda la población tiene garantizada educación, salud, vivienda digna y servicios básicos de calidad, y que promueve la reducción progresiva de la pobreza y la desigualdad social y territorial.

INFORMACIÓN FINANCIERA

COSTO TOTAL DEL PROYECTO

TOTAL EJECUTADO

FONDO GENERAL

CREDITO EXTERNO

DONACIONES

RD\$1,000,000.00

RD\$1,000,000.00

ORGANISMO FINANCIADOR

Ayuntamiento de San Cristóbal

EVALUACIÓN DEL PROYECTO

DESCRIPCION DEL INDICADOR

CANTIDAD

LOCALIZACIÓN GEOGRAFICA

FICHA TECNICA DE PROYECTO EJE 2

SNIP/ID:


Nombre del Proyecto: Aporte en construcción de la Iglesia Santa Rita

OBJETIVO:

Mejoramiento de infraestructura del polígono central de San Cristóbal

DESCRIPCIÓN

Importante gesto de contribución a este centro de adoración y congregación para impulsar, enseñar la vocación cristiana en los munícipes.



INFORMACIÓN GENERAL

TIPOLOGIA:	AÑO INICIO	AÑO TERMINO
FUNCION:	2026	2026
CONDICION/ESTADO:		
Nuevo		
INSTITUCION FORMULADORA:	Consejo de Desarrollo Municipal	
BENEFICIARIOS:	Todos los habitantes	
VINCULACION END:	EJE 2	
DESCRIPCION END:	Que toda la población tiene garantizada educación, salud, vivienda digna y servicios básicos de calidad, y que promueve la reducción progresiva de la pobreza y la desigualdad social y territorial.	

INFORMACIÓN FINANCIERA

COSTO TOTAL DEL PROYECTO	TOTAL EJECUTADO	FONDO GENERAL	CREDITO EXTERNO	DONACIONES
RD\$1,000,000.00		RD\$1,000,000.00		

ORGANISMO FINANCIADOR

Ayuntamiento de San Cristóbal

EVALUACIÓN DEL PROYECTO

DESCRIPCION DEL INDICADOR	CANTIDAD

LOCALIZACIÓN GEOGRAFICA

FICHA TECNICA DE PROYECTO EJE 2

SNIP/ID:

Nombre del Proyecto: Remozamiento del taller de mecánica del AMSC

OBJETIVO:

Mejoramiento de infraestructura del polígono central de San Cristóbal

DESCRIPCIÓN

El remozamiento del taller de mecánica del Ayuntamiento contribuirá a ofrecer un mejor servicio a la flotilla vehicular, quedaría garantizada la protección y seguridad de la misma, así como todos los equipamientos que allí reposan.



INFORMACIÓN GENERAL

TIPOLOGIA:	AÑO INICIO	AÑO TERMINO
FUNCION:	2026	2026
CONDICION/ESTADO:		
Nuevo		
INSTITUCION FORMULADORA:	Consejo de Desarrollo Municipal	
BENEFICIARIOS:	Todos los habitantes	
VINCULACION END:	EJE 2	
DESCRIPCION END:	Que toda la población tiene garantizada educación, salud, vivienda digna y servicios básicos de calidad, y que promueve la reducción progresiva de la pobreza y la desigualdad social y territorial.	

INFORMACIÓN FINANCIERA

COSTO TOTAL DEL PROYECTO	TOTAL EJECUTADO	FONDO GENERAL	CREDITO EXTERNO	DONACIONES
RD\$1,000,000.00		RD\$1,000,000.00		

ORGANISMO FINANCIADOR

Ayuntamiento de San Cristóbal

EVALUACIÓN DEL PROYECTO

DESCRIPCION DEL INDICADOR	CANTIDAD

LOCALIZACIÓN GEOGRAFICA

FICHA TECNICA DE PROYECTO EJE 2

SNIP/ID:

Nombre del Proyecto: Remozamiento del mercado modelo

OBJETIVO: Mejoramiento de infraestructura del polígono central de San Cristóbal

DESCRIPCIÓN

Dar seguimiento al mejoramiento de la infraestructura del mercado modelo de san Cristóbal, ya que este proyecto contribuye a los comerciantes a ofrecer los productos de consumos humanos con mayor nivel de higienización y mejor organización de los espacios comerciales que allí radican durante décadas



INFORMACIÓN GENERAL

TIPOLOGIA:	AÑO INICIO	AÑO TERMINO
FUNCION:	2026	2026
CONDICION/ESTADO:		
Nuevo		
INSTITUCION FORMULADORA:	Consejo de Desarrollo Municipal	
BENEFICIARIOS:	Todos los habitantes	
VINCULACION END:	EJE 2	
DESCRIPCION END:	Que toda la población tiene garantizada educación, salud, vivienda digna y servicios básicos de calidad, y que promueve la reducción progresiva de la pobreza y la desigualdad social y territorial.	

INFORMACIÓN FINANCIERA

COSTO TOTAL DEL PROYECTO	TOTAL EJECUTADO	FONDO GENERAL	CREDITO EXTERNO	DONACIONES
RD\$14,300,000.00		RD\$14,300,000.00		

ORGANISMO FINANCIADOR

Ayuntamiento de San Cristóbal

EVALUACIÓN DEL PROYECTO

DESCRIPCION DEL INDICADOR	CANTIDAD

LOCALIZACIÓN GEOGRAFICA

FICHA TECNICA DE PROYECTO EJE 2

SNIP/ID: **Nombre del Proyecto:** Reposición de tapa imbornales y alcantarillas

OBJETIVO: Mejoramiento de infraestructura del polígono central de San Cristóbal

DESCRIPCIÓN

Dar seguimiento a la reposición de las tapas de imbornales, ya que estos están destinados a permitir que las aguas de la lluvia o los líquidos que fluyen por la calzada caigan hacia la red de aguas residuales.



INFORMACIÓN GENERAL

TIPOLOGIA:	AÑO INICIO	AÑO TERMINO
FUNCION:	2026	2026
CONDICION/ESTADO:		
Nuevo		
INSTITUCION FORMULADORA:	Consejo de Desarrollo Municipal	
BENEFICIARIOS:	Todos los habitantes	
VINCULACION END:	EJE 2	
DESCRIPCION END:	Que toda la población tiene garantizada educación, salud, vivienda digna y servicios básicos de calidad, y que promueve la reducción progresiva de la pobreza y la desigualdad social y territorial.	

INFORMACIÓN FINANCIERA

COSTO TOTAL DEL PROYECTO	TOTAL EJECUTADO	FONDO GENERAL	CREDITO EXTERNO	DONACIONES
RD\$715,000.00		RD\$715,000.00		

ORGANISMO FINANCIADOR

Ayuntamiento de San Cristóbal

EVALUACIÓN DEL PROYECTO

DESCRIPCION DEL INDICADOR	CANTIDAD

LOCALIZACIÓN GEOGRAFICA

FICHA TECNICA DE PROYECTO EJE 2

SNIP/ID:

Nombre del Proyecto: Establecer drenaje de aguas estancadas del monumento a los constituyentes.

OBJETIVO:

Buena gestión en el saneamiento urbano.

DESCRIPCIÓN

Dar seguimiento al proyecto de drenaje de aguas estancadas del monumento a los constituyentes, debido a que es una zona de mucho flujo vehicular y la entrada y salida del municipio.



INFORMACIÓN GENERAL

TIPOLOGIA:	AÑO INICIO	AÑO TERMINO
FUNCION:	2026	2026
CONDICION/ESTADO:		
Nuevo		
INSTITUCION FORMULADORA:	Consejo de Desarrollo Municipal	
BENEFICIARIOS:	Todos los habitantes	
VINCULACION END:	EJE 2	
DESCRIPCION END:	Que toda la población tiene garantizada educación, salud, vivienda digna y servicios básicos de calidad, y que promueve la reducción progresiva de la pobreza y la desigualdad social y territorial.	

INFORMACIÓN FINANCIERA

COSTO TOTAL DEL PROYECTO	TOTAL EJECUTADO	FONDO GENERAL	CREDITO EXTERNO	DONACIONES
RD\$3,300,000.00		RD\$3,300,000.00		

ORGANISMO FINANCIADOR

Ayuntamiento de San Cristóbal

EVALUACIÓN DEL PROYECTO

DESCRIPCION DEL INDICADOR	CANTIDAD

LOCALIZACIÓN GEOGRAFICA

FICHA TECNICA DE PROYECTO EJE 2

SNIP/ID:

Nombre del Proyecto: Implementación del plan regulador.

OBJETIVO:

Establecer un plan de movilidad vial y uso del suelo.

DESCRIPCIÓN

Como su nombre lo indica, normaliza y regula el buen convivir entre los residentes del municipio, contribuyendo a la disminución de accidentes.



INFORMACIÓN GENERAL

TIPOLOGIA:	AÑO INICIO	AÑO TERMINO
FUNCION:	2026	2026
CONDICION/ESTADO:	Nuevo	
INSTITUCION FORMULADORA:	Consejo de Desarrollo Municipal	
BENEFICIARIOS:	Todos los habitantes	
VINCULACION END:	EJE 2	
DESCRIPCION END:	Que toda la población tiene garantizada educación, salud, vivienda digna y servicios básicos de calidad, y que promueve la reducción progresiva de la pobreza y la desigualdad social y territorial.	

INFORMACIÓN FINANCIERA

COSTO TOTAL DEL PROYECTO	TOTAL EJECUTADO	FONDO GENERAL	CREDITO EXTERNO	DONACIONES
RD\$55,000.00		RD\$55,000.00		

ORGANISMO FINANCIADOR

Ayuntamiento de San Cristóbal

EVALUACIÓN DEL PROYECTO

DESCRIPCION DEL INDICADOR	CANTIDAD

LOCALIZACIÓN GEOGRAFICA

FICHA TECNICA DE PROYECTO EJE 2

SNIP/ID:

Nombre del Proyecto: Aplicar penalización a edificaciones sin parqueo.

OBJETIVO:

Establecer un plan de movilidad vial y uso del suelo.

DESCRIPCIÓN

La implementación de esta aplicación ayudaría significativamente a la movilidad vial, y contribuirá a una mejor organización de los comercios del casco urbano del municipio de San Cristóbal.



INFORMACIÓN GENERAL

TIPOLOGIA:	AÑO INICIO	AÑO TERMINO
FUNCION:	2026	2026
CONDICION/ESTADO:		
Nuevo		
INSTITUCION FORMULADORA:	Consejo de Desarrollo Municipal	
BENEFICIARIOS:	Todos los habitantes	
VINCULACION END:	EJE 2	
DESCRIPCION END:	Que toda la población tiene garantizada educación, salud, vivienda digna y servicios básicos de calidad, y que promueve la reducción progresiva de la pobreza y la desigualdad social y territorial.	

INFORMACIÓN FINANCIERA

COSTO TOTAL DEL PROYECTO	TOTAL EJECUTADO	FONDO GENERAL	CREDITO EXTERNO	DONACIONES
RD\$0.00		RD\$0.00		

ORGANISMO FINANCIADOR

Ayuntamiento de San Cristóbal

EVALUACIÓN DEL PROYECTO

DESCRIPCION DEL INDICADOR	CANTIDAD

LOCALIZACIÓN GEOGRAFICA

FICHA TECNICA DE PROYECTO EJE 2

SNIP/ID: **Nombre del Proyecto:** Conformar un comité que se encargue de la promoción de todas las actividades deportivas del MSC.

OBJETIVO: Fomentar alianzas en las diferentes disciplinas deportivas

DESCRIPCIÓN

Hacer un programa formativo para iniciar, promover o mejorar la fundamentación del deporte por los diferentes medios locales y nacionales, mediante la participación de todos los ámbitos deportivos.



INFORMACIÓN GENERAL

TIPOLOGIA:	AÑO INICIO	AÑO TERMINO
FUNCION:	2026	2026
CONDICION/ESTADO:		
Nuevo		
INSTITUCION FORMULADORA:	Consejo de Desarrollo Municipal	
BENEFICIARIOS:	Todos los habitantes	
VINCULACION END:	EJE 2	
DESCRIPCION END:	Que toda la población tiene garantizada educación, salud, vivienda digna y servicios básicos de calidad, y que promueve la reducción progresiva de la pobreza y la desigualdad social y territorial.	

INFORMACIÓN FINANCIERA

COSTO TOTAL DEL PROYECTO	TOTAL EJECUTADO	FONDO GENERAL	CREDITO EXTERNO	DONACIONES
RD\$0.00		RD\$0.00		

ORGANISMO FINANCIADOR

Ayuntamiento de San Cristóbal

EVALUACIÓN DEL PROYECTO

DESCRIPCION DEL INDICADOR	CANTIDAD

LOCALIZACIÓN GEOGRAFICA

FICHA TECNICA DE PROYECTO EJE 2

SNIP/ID: **Nombre del Proyecto:** Promover otras disciplinas deportivas, tales como: la Esgrima, Tennis de mesa, el Hockey sobre sepi, la Halterofilia, y el Karate.

OBJETIVO: Fomentar alianzas en las diferentes disciplinas deportivas

DESCRIPCIÓN

Dar seguimiento y promover la inclusión de nuevas disciplinas deportivas en el municipio de San Cristóbal, para descubrir nuevos talentos en jóvenes prominentes y así tener una representatividad de esta nueva disciplina para poder participar en futuras competencias nacionales e internacionales.



INFORMACIÓN GENERAL

TIPOLOGIA:	AÑO INICIO	AÑO TERMINO
FUNCION:	2026	2026
CONDICION/ESTADO:	Nuevo	
INSTITUCION FORMULADORA:	Consejo de Desarrollo Municipal	
BENEFICIARIOS:	Todos los habitantes	
VINCULACION END:	EJE 2	
DESCRIPCION END:	Que toda la población tiene garantizada educación, salud, vivienda digna y servicios básicos de calidad, y que promueve la reducción progresiva de la pobreza y la desigualdad social y territorial.	

INFORMACIÓN FINANCIERA

COSTO TOTAL DEL PROYECTO	TOTAL EJECUTADO	FONDO GENERAL	CREDITO EXTERNO	DONACIONES
RD\$605,000.00		RD\$605,000.00		

ORGANISMO FINANCIADOR

Ayuntamiento de San Cristóbal

EVALUACIÓN DEL PROYECTO

DESCRIPCION DEL INDICADOR	CANTIDAD

LOCALIZACIÓN GEOGRAFICA

FICHA TECNICA DE PROYECTO EJE 2

SNIP/ID: **Nombre del Proyecto:** Realización de eventos deportivos de intercambio entre las comunidades del municipio.

OBJETIVO: Fomentar alianzas en las diferentes disciplinas deportivas

DESCRIPCIÓN

Dar seguimiento y promover la inclusión de nuevas disciplinas deportivas en el municipio de San Cristóbal, para descubrir nuevos talentos en jóvenes prominentes y así tener una representatividad de esta nueva disciplina para poder participar en futuras competencias nacionales e internacionales.



INFORMACIÓN GENERAL

TIPOLOGIA:	AÑO INICIO	AÑO TERMINO
FUNCION:	2026	2026
CONDICION/ESTADO:		
Nuevo		
INSTITUCION FORMULADORA:	Consejo de Desarrollo Municipal	
BENEFICIARIOS:	Todos los habitantes	
VINCULACION END:	EJE 2	
DESCRIPCION END:	Que toda la población tiene garantizada educación, salud, vivienda digna y servicios básicos de calidad, y que promueve la reducción progresiva de la pobreza y la desigualdad social y territorial.	

INFORMACIÓN FINANCIERA

COSTO TOTAL DEL PROYECTO	TOTAL EJECUTADO	FONDO GENERAL	CREDITO EXTERNO	DONACIONES
RD\$4,400,000.00		RD\$4,400,000.00		

ORGANISMO FINANCIADOR

Ayuntamiento de San Cristóbal

EVALUACIÓN DEL PROYECTO

DESCRIPCION DEL INDICADOR	CANTIDAD

LOCALIZACIÓN GEOGRAFICA

FICHA TECNICA DE PROYECTO EJE 2

SNIP/ID:

Nombre del Proyecto: Realización de competencias intermunicipales

OBJETIVO: Fomentar alianzas en las diferentes disciplinas deportivas

DESCRIPCIÓN

Crear y dar seguimiento a la realización de competencias intermunicipales como medio de incentivar el deporte y captar potenciales de jóvenes talentosos en las diferentes disciplinas deportivas.



INFORMACIÓN GENERAL

TIPOLOGIA:	AÑO INICIO	AÑO TERMINO
FUNCION:	2026	2026
CONDICION/ESTADO:		
Nuevo		
INSTITUCION FORMULADORA:	Consejo de Desarrollo Municipal	
BENEFICIARIOS:	Todos los habitantes	
VINCULACION END:	EJE 2	
DESCRIPCION END:	Que toda la población tiene garantizada educación, salud, vivienda digna y servicios básicos de calidad, y que promueve la reducción progresiva de la pobreza y la desigualdad social y territorial.	

INFORMACIÓN FINANCIERA

COSTO TOTAL DEL PROYECTO	TOTAL EJECUTADO	FONDO GENERAL	CREDITO EXTERNO	DONACIONES
RD\$8,800,000.00		RD\$8,800,000.00		

ORGANISMO FINANCIADOR

Ayuntamiento de San Cristóbal

EVALUACIÓN DEL PROYECTO

DESCRIPCION DEL INDICADOR	CANTIDAD

LOCALIZACIÓN GEOGRAFICA

FICHA TECNICA DE PROYECTO EJE 2

SNIP/ID:

Nombre del Proyecto: Reconocer el talento deportivo sobresaliente.

OBJETIVO:

Fomentar alianzas en las diferentes disciplinas deportivas

DESCRIPCIÓN

Reconocer el talento de jóvenes sobresalientes en las diferentes disciplinas deportivas, lo cual es un punto importante porque así motiva los demás jóvenes a esforzarse para lograr sus metas u objetivos y mediante ellos poder obtener grandes resultados.



INFORMACIÓN GENERAL

TIPOLOGIA:

AÑO INICIO

AÑO TERMINO

FUNCION:

2026

2026

CONDICION/ESTADO:

Nuevo

INSTITUCION

FORMULADORA:

Consejo de Desarrollo Municipal

BENEFICIARIOS:

Todos los habitantes

VINCULACION END:

EJE 2

Que toda la población tiene garantizada educación, salud, vivienda digna y servicios básicos de calidad, y que promueve la reducción progresiva de la pobreza y la desigualdad social y territorial.

DESCRIPCION END:

INFORMACIÓN FINANCIERA

COSTO TOTAL DEL PROYECTO

TOTAL EJECUTADO

FONDO GENERAL

CREDITO EXTERNO

DONACIONES

RD\$220,000.00

RD\$220,000.00

ORGANISMO FINANCIADOR

Ayuntamiento de San Cristóbal

EVALUACIÓN DEL PROYECTO

DESCRIPCION DEL INDICADOR

CANTIDAD

LOCALIZACIÓN GEOGRAFICA

FICHA TECNICA DE PROYECTO EJE 2

SNIP/ID:

Nombre del Proyecto: Consolidación del Carnaval popular de San Cristóbal.

OBJETIVO:

Preservar las tradiciones culturales en el municipio.
Rescatar y poner en valor el patrimonio cultural.

DESCRIPCIÓN

Establecer la base para unir todas las organizaciones culturales del Municipio con mira a rescatar las tradiciones de la realización de nuestro pintoresco carnaval popular que se realizaba cada año.



INFORMACIÓN GENERAL

TIPOLOGIA:

AÑO INICIO

AÑO TERMINO

FUNCION:

2026

2028

CONDICION/ESTADO:

Nuevo

INSTITUCION

FORMULADORA:

Consejo de Desarrollo Municipal

BENEFICIARIOS:

Todos los habitantes

VINCULACION END:

EJE 2

Que toda la población tiene garantizada educación, salud, vivienda digna y servicios básicos de calidad, y que promueve la reducción progresiva de la pobreza y la desigualdad social y territorial.

DESCRIPCION END:

INFORMACIÓN FINANCIERA

COSTO TOTAL DEL PROYECTO

TOTAL EJECUTADO

FONDO GENERAL

CREDITO EXTERNO

DONACIONES

RD\$13,200,000.00

RD\$13,200,000.00

ORGANISMO FINANCIADOR

Ayuntamiento de San Cristóbal

EVALUACIÓN DEL PROYECTO

DESCRIPCION DEL INDICADOR

CANTIDAD

LOCALIZACIÓN GEOGRAFICA

FICHA TECNICA DE PROYECTO EJE 2

SNIP/ID:

Nombre del Proyecto: Recuperación de las fiestas patronales.

OBJETIVO:

Fomentar Preservas las tradiciones culturales en el municipio

DESCRIPCIÓN

Recuperación de las fiestas patronales, ya que son celebraciones solemnes dedicadas al patrón protector de san Cristóbal, ya no para el público católico, sino para todas los munícipes, como forma de exponer nuestra manifestación religiosa y cultural de nuestro pueblo.



INFORMACIÓN GENERAL

TIPOLOGIA:	AÑO INICIO	AÑO TERMINO
FUNCION:	2026	2026
CONDICION/ESTADO:		
Nuevo		
INSTITUCION FORMULADORA:	Consejo de Desarrollo Municipal	
BENEFICIARIOS:	Todos los habitantes	
VINCULACION END:	EJE 2	
DESCRIPCION END:	Que toda la población tiene garantizada educación, salud, vivienda digna y servicios básicos de calidad, y que promueve la reducción progresiva de la pobreza y la desigualdad social y territorial.	

INFORMACIÓN FINANCIERA

COSTO TOTAL DEL PROYECTO	TOTAL EJECUTADO	FONDO GENERAL	CREDITO EXTERNO	DONACIONES
RD\$5,500,000.00		RD\$5,500,000.00		

ORGANISMO FINANCIADOR

Ayuntamiento de San Cristóbal

EVALUACIÓN DEL PROYECTO

DESCRIPCION DEL INDICADOR	CANTIDAD

LOCALIZACIÓN GEOGRAFICA

FICHA TECNICA DE PROYECTO EJE 2

SNIP/ID:

OBJETIVO: **Nombre del Proyecto:** Rescate del Castillo del Cerro.
 Preservar las tradiciones culturales en el municipio.
 Rescatar y poner en valor el patrimonio cultural del municipio.



DESCRIPCIÓN

Realización de rescate del Castillo del Cerro como patrimonio cultural e histórico de nuestro pueblo y que funcione como un museo, patrocinado por el ayuntamiento de San Cristóbal, ya que es parte de nuestra historia.

INFORMACIÓN GENERAL

TIPOLOGIA:	AÑO INICIO	AÑO TERMINO
FUNCION:	2026	2026
CONDICION/ESTADO:		
Nuevo		
INSTITUCION FORMULADORA:	Consejo de Desarrollo Municipal	
BENEFICIARIOS:	Todos los habitantes	
VINCULACION END:	EJE 2	
DESCRIPCION END:	Que toda la población tiene garantizada educación, salud, vivienda digna y servicios básicos de calidad, y que promueve la reducción progresiva de la pobreza y la desigualdad social y territorial.	

INFORMACIÓN FINANCIERA

COSTO TOTAL DEL PROYECTO	TOTAL EJECUTADO	FONDO GENERAL	CREDITO EXTERNO	DONACIONES
RD\$2,200,000.00		RD\$2,200,000.00		

ORGANISMO FINANCIADOR

Ayuntamiento de San Cristóbal

EVALUACIÓN DEL PROYECTO

DESCRIPCION DEL INDICADOR	CANTIDAD

LOCALIZACIÓN GEOGRAFICA

FICHA TECNICA DE PROYECTO EJE 2

SNIP/ID: **Nombre del Proyecto:** Reacondicionamiento y recuperación de los espacios y terrenos de la Casa de Caoba como museo, para conseguir la atracción de turistas y estudiantes.

OBJETIVO: Preservar las tradiciones culturales en el municipio.
Rescatar y poner en valor el patrimonio cultural del municipio.

DESCRIPCIÓN

Realización de rescate del Castillo del Cerro como patrimonio cultural e histórico de nuestro pueblo y que funcione como un museo, patrocinado por el ayuntamiento de San Cristóbal, ya que es parte de nuestra historia.



INFORMACIÓN GENERAL

TIPOLOGIA:	AÑO INICIO	AÑO TERMINO
FUNCION:	2026	2026
CONDICION/ESTADO:		
Nuevo		
INSTITUCION FORMULADORA:	Consejo de Desarrollo Municipal	
BENEFICIARIOS:	Todos los habitantes	
VINCULACION END:	EJE 2	
DESCRIPCION END:	Que toda la población tiene garantizada educación, salud, vivienda digna y servicios básicos de calidad, y que promueve la reducción progresiva de la pobreza y la desigualdad social y territorial.	

INFORMACIÓN FINANCIERA

COSTO TOTAL DEL PROYECTO	TOTAL EJECUTADO	FONDO GENERAL	CREDITO EXTERNO	DONACIONES
RD\$3,300,000.00		RD\$3,300,000.00		

ORGANISMO FINANCIADOR

Ayuntamiento de San Cristóbal

EVALUACIÓN DEL PROYECTO

DESCRIPCION DEL INDICADOR	CANTIDAD

LOCALIZACIÓN GEOGRAFICA

**Proyecto de competencia del
Gobierno Central, perteneciente
al Municipio de San Cristóbal.**

BORRADOR

FICHA TECNICA DE PROYECTO EJE 2

SNIP/ID: **Nombre del Proyecto:** Colocación de luminarias Tipo Led en diversas partes de la Zona Central, y Zonas Urbanas del municipio de San Cristóbal.

OBJETIVO:
Mejorar el suministro eléctrico

DESCRIPCIÓN
La creación de este proyecto de colocación de luminarias en las vías públicas del municipio de San Cristóbal para emitir luz al ambiente exterior es de suma importancia ya que garantiza la seguridad de las personas.



INFORMACIÓN GENERAL

TIPOLOGIA:	AÑO INICIO	AÑO TERMINO
FUNCION:	2028	2028
CONDICION/ESTADO:		
Nuevo		
INSTITUCION FORMULADORA:	Consejo de Desarrollo Municipal	
BENEFICIARIOS:	Todos los habitantes	
VINCULACION END:	EJE 2	
DESCRIPCION END:	Que toda la población tiene garantizada educación, salud, vivienda digna y servicios básicos de calidad, y que promueve la reducción progresiva de la pobreza y la desigualdad social y territorial.	

INFORMACIÓN FINANCIERA

COSTO TOTAL DEL PROYECTO	TOTAL EJECUTADO	FONDO GENERAL	CREDITO EXTERNO	DONACIONES
RD\$3,300,000.00		RD\$3,300,000.00		

ORGANISMO FINANCIADOR

Ayuntamiento de San Cristóbal

EVALUACIÓN DEL PROYECTO

DESCRIPCION DEL INDICADOR	CANTIDAD
---------------------------	----------

LOCALIZACIÓN GEOGRAFICA

FICHA TECNICA DE PROYECTO EJE 2

SNIP/ID:

Nombre del Proyecto: Readequación de las redes en las zonas rurales del municipio de San Cristóbal.



OBJETIVO:

Mejorar el suministro eléctrico

DESCRIPCIÓN

La creación de este proyecto de colocación de luminarias en las vías públicas del municipio de San Cristóbal para emitir luz al ambiente exterior es de suma importancia ya que garantiza la seguridad de las personas.

INFORMACIÓN GENERAL

TIPOLOGIA:	AÑO INICIO	AÑO TERMINO
FUNCION:	2028	2028
CONDICION/ESTADO:		
Nuevo		
INSTITUCION FORMULADORA:	Consejo de Desarrollo Municipal	
BENEFICIARIOS:	Todos los habitantes	
VINCULACION END:	EJE 2	
DESCRIPCION END:	Que toda la población tiene garantizada educación, salud, vivienda digna y servicios básicos de calidad, y que promueve la reducción progresiva de la pobreza y la desigualdad social y territorial.	

INFORMACIÓN FINANCIERA

COSTO TOTAL DEL PROYECTO	TOTAL EJECUTADO	FONDO GENERAL	CREDITO EXTERNO	DONACIONES
RD\$33,000,000.00		RD\$33,000,000.00		

ORGANISMO FINANCIADOR

Ayuntamiento de San Cristóbal

EVALUACIÓN DEL PROYECTO

DESCRIPCION DEL INDICADOR	CANTIDAD

LOCALIZACIÓN GEOGRAFICA

FICHA TECNICA DE PROYECTO EJE 2

SNIP/ID: **Nombre del Proyecto:** Desarrollar un amplio programa de iluminación y colocación de Lámparas Led en todo el Distrito Municipal de Hato Damas.

OBJETIVO:
Mejorar el suministro eléctrico

DESCRIPCIÓN

La creación de este proyecto de colocación de luminarias en las vías públicas del Distrito Municipal de Hato Damas para emitir luz al ambiente exterior es de suma importancia ya que garantiza la seguridad de las personas.



INFORMACIÓN GENERAL

TIPOLOGIA:	AÑO INICIO	AÑO TERMINO
FUNCION:	2028	2028
CONDICION/ESTADO:		
Nuevo		
INSTITUCION FORMULADORA:	Consejo de Desarrollo Municipal	
BENEFICIARIOS:	Todos los habitantes	
VINCULACION END:	EJE 2	
DESCRIPCION END:	Que toda la población tiene garantizada educación, salud, vivienda digna y servicios básicos de calidad, y que promueve la reducción progresiva de la pobreza y la desigualdad social y territorial.	

INFORMACIÓN FINANCIERA

COSTO TOTAL DEL PROYECTO	TOTAL EJECUTADO	FONDO GENERAL	CREDITO EXTERNO	DONACIONES
RD\$11,000,000.00		RD\$11,000,000.00		

ORGANISMO FINANCIADOR

Ayuntamiento de San Cristóbal

EVALUACIÓN DEL PROYECTO

DESCRIPCION DEL INDICADOR	CANTIDAD

LOCALIZACIÓN GEOGRAFICA

FICHA TECNICA DE PROYECTO EJE 2

SNIP/ID:

Nombre del Proyecto: Construcción del nuevo Cementerio Municipal en San Cristóbal.



OBJETIVO:

Fomentar los servicios fúnebres

DESCRIPCIÓN

Este proyecto tiene como finalidad garantizar a los munícipes espacios para enterrar a sus familiares y seres queridos cuando fallezcan, debido al fin de la vida útil y falta de espacios del actual cementerio ubicado en Sainagua.

INFORMACIÓN GENERAL

TIPOLOGIA:	AÑO INICIO	AÑO TERMINO
FUNCION:	2028	2028
CONDICION/ESTADO:		
Nuevo		
INSTITUCION FORMULADORA:	Consejo de Desarrollo Municipal	
BENEFICIARIOS:	Todos los habitantes	
VINCULACION END:	EJE 2	
DESCRIPCION END:	Que toda la población tiene garantizada educación, salud, vivienda digna y servicios básicos de calidad, y que promueve la reducción progresiva de la pobreza y la desigualdad social y territorial.	

INFORMACIÓN FINANCIERA

COSTO TOTAL DEL PROYECTO	TOTAL EJECUTADO	FONDO GENERAL	CREDITO EXTERNO	DONACIONES
RD\$60,500,000.00		RD\$60,500,000.00		

ORGANISMO FINANCIADOR

Ayuntamiento de San Cristóbal

EVALUACIÓN DEL PROYECTO

DESCRIPCION DEL INDICADOR	CANTIDAD

LOCALIZACIÓN GEOGRAFICA

FICHA TECNICA DE PROYECTO EJE 2

SNIP/ID:

Nombre del Proyecto: Construcción una funeraria, Hatillo.

OBJETIVO:

Fomentar los servicios fúnebres

DESCRIPCIÓN

Este proyecto de construir una funeraria en el Distrito Municipal de Hatillo tiene como finalidad garantizar a los munícipes, principalmente a los de bajos recursos disponer de un lugar para velar la partida de sus familiares y seres queridos.



INFORMACIÓN GENERAL

TIPOLOGIA:	AÑO INICIO	AÑO TERMINO
FUNCION:	2028	2028
CONDICION/ESTADO:		
Nuevo		
INSTITUCION FORMULADORA:	Consejo de Desarrollo Municipal	
BENEFICIARIOS:	Todos los habitantes	
VINCULACION END:	EJE 2	
DESCRIPCION END:	Que toda la población tiene garantizada educación, salud, vivienda digna y servicios básicos de calidad, y que promueve la reducción progresiva de la pobreza y la desigualdad social y territorial.	

INFORMACIÓN FINANCIERA

COSTO TOTAL DEL PROYECTO	TOTAL EJECUTADO	FONDO GENERAL	CREDITO EXTERNO	DONACIONES
RD\$13,200,000.00		RD\$13,200,000.00		

ORGANISMO FINANCIADOR

Ayuntamiento de San Cristóbal

EVALUACIÓN DEL PROYECTO

DESCRIPCION DEL INDICADOR	CANTIDAD

LOCALIZACIÓN GEOGRAFICA

FICHA TECNICA DE PROYECTO EJE 2

SNIP/ID: **Nombre del Proyecto:** Establecimiento de un mejor mecanismo que controle la venta de alcohol a menores de edad.

OBJETIVO:
Garantizar los servicios de salud

DESCRIPCIÓN

El objetivo de este proyecto es hacer que La Secretaria de Estado de Interior y Policía vele por el fiel cumplimiento de la ley que regula la ventas y consumo de alcohol a menores de edad, debiendo promover las acciones que fueren pertinentes, en caso de incumplimiento, aplicar las sanciones de conformidad con las leyes.



INFORMACIÓN GENERAL

TIPOLOGIA:	AÑO INICIO	AÑO TERMINO
FUNCION:	2027	2027
CONDICION/ESTADO:		
Nuevo		
INSTITUCION FORMULADORA:	Consejo de Desarrollo Municipal	
BENEFICIARIOS:	Todos los habitantes	
VINCULACION END:	EJE 2	
DESCRIPCION END:	Que toda la población tiene garantizada educación, salud, vivienda digna y servicios básicos de calidad, y que promueve la reducción progresiva de la pobreza y la desigualdad social y territorial.	

INFORMACIÓN FINANCIERA

COSTO TOTAL DEL PROYECTO	TOTAL EJECUTADO	FONDO GENERAL	CREDITO EXTERNO	DONACIONES
RD\$220,000.00		RD\$220,000.00		

ORGANISMO FINANCIADOR

Ayuntamiento de San Cristóbal

EVALUACIÓN DEL PROYECTO

DESCRIPCION DEL INDICADOR	CANTIDAD

LOCALIZACIÓN GEOGRAFICA

FICHA TECNICA DE PROYECTO EJE 2

SNIP/ID: **Nombre del Proyecto:** Construcción de un hospital o subcentro de salud en el Distrito Municipal Hato Damas.

OBJETIVO:
Garantizar los servicios de salud

DESCRIPCIÓN

El Gobierno es el garante de preservar y promover la salud ciudadana de sus gentes, y la población en el Distrito Municipal de Hato Damas ha crecido vertiginosamente desde el último censo del 2010, con la construcción de un moderno centro hospitalario está garantizada la salud de las personas.



INFORMACIÓN GENERAL

TIPOLOGIA:	AÑO INICIO	AÑO TERMINO
FUNCION:	2027	2028
CONDICION/ESTADO:	Nuevo	
INSTITUCION FORMULADORA:	Consejo de Desarrollo Municipal	
BENEFICIARIOS:	Todos los habitantes	
VINCULACION END:	EJE 2	
DESCRIPCION END:	Que toda la población tiene garantizada educación, salud, vivienda digna y servicios básicos de calidad, y que promueve la reducción progresiva de la pobreza y la desigualdad social y territorial.	

INFORMACIÓN FINANCIERA

COSTO TOTAL DEL PROYECTO	TOTAL EJECUTADO	FONDO GENERAL	CREDITO EXTERNO	DONACIONES
RD\$33,000,000.00		RD\$33,000,000.00		

ORGANISMO FINANCIADOR

Ayuntamiento de San Cristóbal

EVALUACIÓN DEL PROYECTO

DESCRIPCION DEL INDICADOR	CANTIDAD

LOCALIZACIÓN GEOGRAFICA

FICHA TECNICA DE PROYECTO EJE 2

SNIP/ID: **Nombre del Proyecto:** Remozamiento de las cinco Unidades de atención primaria, Hato Damas.

OBJETIVO: Garantizar los servicios de salud

DESCRIPCIÓN

El Gobierno es el garante de preservar y promover la salud ciudadana de sus gentes, y la población en el Distrito Municipal de Hato Damas, por lo que la puesta en marcha de este proyecto resultaría beneficiosa para esos sectores más lejanos y limitados a recibir los servicios de salud.



INFORMACIÓN GENERAL

TIPOLOGIA:	AÑO INICIO	AÑO TERMINO
FUNCION:	2027	2028
CONDICION/ESTADO:		
Nuevo		
INSTITUCION FORMULADORA:	Consejo de Desarrollo Municipal	
BENEFICIARIOS:	Todos los habitantes	
VINCULACION END:	EJE 2	
DESCRIPCION END:	Que toda la población tiene garantizada educación, salud, vivienda digna y servicios básicos de calidad, y que promueve la reducción progresiva de la pobreza y la desigualdad social y territorial.	

INFORMACIÓN FINANCIERA

COSTO TOTAL DEL PROYECTO	TOTAL EJECUTADO	FONDO GENERAL	CREDITO EXTERNO	DONACIONES
RD\$11,000,000.00		RD\$11,000,000.00		

ORGANISMO FINANCIADOR

Ayuntamiento de San Cristóbal

EVALUACIÓN DEL PROYECTO

DESCRIPCION DEL INDICADOR	CANTIDAD

LOCALIZACIÓN GEOGRAFICA

FICHA TECNICA DE PROYECTO EJE 2

SNIP/ID: **Nombre del Proyecto:** Construcción e instalación de una unidad de atención primaria en el sector Daza, Hato Damas.

OBJETIVO: Garantizar los servicios de salud

DESCRIPCIÓN

La construcción e instalación de la unidad de atención primario en la comunidad de Daza será un paso de avance para las personas que habitan allí, debido a que sustancialmente mejorara su nivel de vida, ya que no tendrán que trasladarse hacia ningún otro lugar en busca de mejorar su salud.



INFORMACIÓN GENERAL

TIPOLOGIA:	AÑO INICIO	AÑO TERMINO
FUNCION:	2027	2028
CONDICION/ESTADO:		
Nuevo		
INSTITUCION FORMULADORA:	Consejo de Desarrollo Municipal	
BENEFICIARIOS:	Todos los habitantes	
VINCULACION END:	EJE 2	
DESCRIPCION END:	Que toda la población tiene garantizada educación, salud, vivienda digna y servicios básicos de calidad, y que promueve la reducción progresiva de la pobreza y la desigualdad social y territorial.	

INFORMACIÓN FINANCIERA

COSTO TOTAL DEL PROYECTO	TOTAL EJECUTADO	FONDO GENERAL	CREDITO EXTERNO	DONACIONES
RD\$5,500,000.00		RD\$5,500,000.00		

ORGANISMO FINANCIADOR

Ayuntamiento de San Cristóbal

EVALUACIÓN DEL PROYECTO

DESCRIPCION DEL INDICADOR	CANTIDAD

LOCALIZACIÓN GEOGRAFICA

FICHA TECNICA DE PROYECTO EJE 2

SNIP/ID: **Nombre del Proyecto:** Instalación de 3 Farmacias del Pueblo o Botica Populares Promese/Cal, en las diferentes localidades de Hatillo.

OBJETIVO:
Garantizar los servicios de salud

DESCRIPCIÓN

Este proyecto de instalación de 3 boticas populares en hatillo, aseguran a la población el acceso a los medicamentos y productos sanitarios, ayudando a los pacientes al correcto uso, efectivo, y eficiente implicándose en la consecución de resultados en el ámbito de la salud.



INFORMACIÓN GENERAL

TIPOLOGIA:	AÑO INICIO	AÑO TERMINO
FUNCION:	2027	2028
CONDICION/ESTADO:		
Nuevo		
INSTITUCION FORMULADORA:	Consejo de Desarrollo Municipal	
BENEFICIARIOS:	Todos los habitantes	
VINCULACION END:	EJE 2	
DESCRIPCION END:	Que toda la población tiene garantizada educación, salud, vivienda digna y servicios básicos de calidad, y que promueve la reducción progresiva de la pobreza y la desigualdad social y territorial.	

INFORMACIÓN FINANCIERA

COSTO TOTAL DEL PROYECTO	TOTAL EJECUTADO	FONDO GENERAL	CREDITO EXTERNO	DONACIONES
RD\$16,500,000.00		RD\$16,500,000.00		

ORGANISMO FINANCIADOR

Ayuntamiento de San Cristóbal

EVALUACIÓN DEL PROYECTO

DESCRIPCION DEL INDICADOR	CANTIDAD

LOCALIZACIÓN GEOGRAFICA

FICHA TECNICA DE PROYECTO EJE 2

SNIP/ID:

Nombre del Proyecto: Construcción de un Hospital o Sub Centro de Salud en el Distrito Municipal de Hatillo.



OBJETIVO:

Garantizar los servicios de salud

DESCRIPCIÓN

El Gobierno es el garante de preservar y promover la salud ciudadana de sus gentes, y la población en el Distrito Municipal de Hatillo ha crecido vertiginosamente desde el último censo del 2010, con la construcción de un moderno centro hospitalario está garantizada la salud de las personas

INFORMACIÓN GENERAL

TIPOLOGIA:	AÑO INICIO	AÑO TERMINO
FUNCION:	2027	2028
CONDICION/ESTADO:		
Nuevo		
INSTITUCION FORMULADORA:	Consejo de Desarrollo Municipal	
BENEFICIARIOS:	Todos los habitantes	
VINCULACION END:	EJE 2	
DESCRIPCION END:	Que toda la población tiene garantizada educación, salud, vivienda digna y servicios básicos de calidad, y que promueve la reducción progresiva de la pobreza y la desigualdad social y territorial.	

INFORMACIÓN FINANCIERA

COSTO TOTAL DEL PROYECTO	TOTAL EJECUTADO	FONDO GENERAL	CREDITO EXTERNO	DONACIONES
RD\$77,000,000.00		RD\$77,000,000.00		

ORGANISMO FINANCIADOR

Ayuntamiento de San Cristóbal

EVALUACIÓN DEL PROYECTO

DESCRIPCION DEL INDICADOR	CANTIDAD

LOCALIZACIÓN GEOGRAFICA

FICHA TECNICA DE PROYECTO EJE 2

SNIP/ID:

Nombre del Proyecto: Establecer programa de cambio de pisos de tierras por pisos de cemento, SC.



OBJETIVO:

Asistencia Social

DESCRIPCIÓN

Este programa de mejoramiento de viviendas con la sustitución de pisos de tierra por pisos de cemento es un gran paso para aplicarla en el municipio de San Cristóbal, ya que conllevaría a reducir la pobreza extrema y la desigualdad de nuestros municipios de vivir mejor.

INFORMACIÓN GENERAL

TIPOLOGIA:

AÑO INICIO

AÑO TERMINO

FUNCION:

2027

2028

CONDICION/ESTADO:

Nuevo

INSTITUCION

FORMULADORA:

Consejo de Desarrollo Municipal

BENEFICIARIOS:

Todos los habitantes

VINCULACION END:

EJE 2

Que toda la población tiene garantizada educación, salud, vivienda digna y servicios básicos de calidad, y que promueve la reducción progresiva de la pobreza y la desigualdad social y territorial.

DESCRIPCION END:

INFORMACIÓN FINANCIERA

COSTO TOTAL DEL PROYECTO

TOTAL EJECUTADO

FONDO GENERAL

CREDITO EXTERNO

DONACIONES

RD\$16,500,000.00

RD\$16,500,000.00

ORGANISMO FINANCIADOR

Ayuntamiento de San Cristóbal

EVALUACIÓN DEL PROYECTO

DESCRIPCION DEL INDICADOR

CANTIDAD

LOCALIZACIÓN GEOGRAFICA

FICHA TECNICA DE PROYECTO EJE 2

SNIP/ID:

Nombre del Proyecto: Programa de reparación de viviendas a personas de escasos recursos, SC.



OBJETIVO:

Asistencia Social

DESCRIPCIÓN

La reconstrucción de viviendas para las personas de escasos recursos de San Cristóbal, es un proyecto de gran importancia, ya que se puede ayudar a familias de condiciones vulnerables a mejorar sus condiciones de vida y que puedan vivir de una manera más digna.

INFORMACIÓN GENERAL

TIPOLOGIA:	AÑO INICIO	AÑO TERMINO
FUNCION:	2027	2028
CONDICION/ESTADO:		
Nuevo		
INSTITUCION FORMULADORA:	Consejo de Desarrollo Municipal	
BENEFICIARIOS:	Todos los habitantes	
VINCULACION END:	EJE 2	
DESCRIPCION END:	Que toda la población tiene garantizada educación, salud, vivienda digna y servicios básicos de calidad, y que promueve la reducción progresiva de la pobreza y la desigualdad social y territorial.	

INFORMACIÓN FINANCIERA

COSTO TOTAL DEL PROYECTO	TOTAL EJECUTADO	FONDO GENERAL	CREDITO EXTERNO	DONACIONES
RD\$77,000,000.00		RD\$77,000,000.00		

ORGANISMO FINANCIADOR

Ayuntamiento de San Cristóbal

EVALUACIÓN DEL PROYECTO

DESCRIPCION DEL INDICADOR	CANTIDAD

LOCALIZACIÓN GEOGRAFICA

FICHA TECNICA DE PROYECTO EJE 2

SNIP/ID:

Nombre del Proyecto: Programa de reparación de 100 en malas condiciones, Hatillo.



OBJETIVO:

Asistencia Social

DESCRIPCIÓN

La reparación de 100 viviendas para las personas de escasos recursos del Distrito Municipal de Hatillo, es un proyecto de gran importancia, ya que se puede ayudar a familias de condiciones vulnerables a mejorar sus condiciones de vida y que puedan tener un techo seguro y más confortable.

INFORMACIÓN GENERAL

TIPOLOGIA:	AÑO INICIO	AÑO TERMINO
FUNCION:	2027	2028
CONDICION/ESTADO:		
Nuevo		
INSTITUCION FORMULADORA:	Consejo de Desarrollo Municipal	
BENEFICIARIOS:	Todos los habitantes	
VINCULACION END:	EJE 2	
DESCRIPCION END:	Que toda la población tiene garantizada educación, salud, vivienda digna y servicios básicos de calidad, y que promueve la reducción progresiva de la pobreza y la desigualdad social y territorial.	

INFORMACIÓN FINANCIERA

COSTO TOTAL DEL PROYECTO	TOTAL EJECUTADO	FONDO GENERAL	CREDITO EXTERNO	DONACIONES
RD\$11,000,000.00		RD\$11,000,000.00		

ORGANISMO FINANCIADOR

Ayuntamiento de San Cristóbal

EVALUACIÓN DEL PROYECTO

DESCRIPCION DEL INDICADOR	CANTIDAD

LOCALIZACIÓN GEOGRAFICA

FICHA TECNICA DE PROYECTO EJE 2

SNIP/ID: **Nombre del Proyecto:** Construcción e Instalación de Unidad de Atención Primaria en las Comunidades que no lo tienen, Hatillo.

OBJETIVO: Asistencia Social



DESCRIPCIÓN

La construcción e instalación de la unidad de atención primario para las comunidades de hatillo es un proyecto de suma importancia para las personas que allí habitan, debido a que sustancialmente mejorara su nivel de vida, ya que no tendrán que trasladarse hacia ningún otro lugar en busca de mejorar su salud.

INFORMACIÓN GENERAL

TIPOLOGIA:	AÑO INICIO	AÑO TERMINO
FUNCION:	2027	2028
CONDICION/ESTADO:		
Nuevo		
INSTITUCION FORMULADORA:	Consejo de Desarrollo Municipal	
BENEFICIARIOS:	Todos los habitantes	
VINCULACION END:	EJE 2	
DESCRIPCION END:	Que toda la población tiene garantizada educación, salud, vivienda digna y servicios básicos de calidad, y que promueve la reducción progresiva de la pobreza y la desigualdad social y territorial.	

INFORMACIÓN FINANCIERA

COSTO TOTAL DEL PROYECTO	TOTAL EJECUTADO	FONDO GENERAL	CREDITO EXTERNO	DONACIONES
RD\$5,500,000.00		RD\$5,500,000.00		

ORGANISMO FINANCIADOR

Ayuntamiento de San Cristóbal

EVALUACIÓN DEL PROYECTO

DESCRIPCION DEL INDICADOR	CANTIDAD

LOCALIZACIÓN GEOGRAFICA

FICHA TECNICA DE PROYECTO EJE 2

SNIP/ID: **Nombre del Proyecto:** Realización de estudio de inicio del proceso de construcción del sistema de drenaje pluvial, sector madre vieja sur.

OBJETIVO: Mejoramiento de Infraestructura del Polígono Central de San Cristóbal, Hatillo y Hato Damas.

DESCRIPCIÓN

Este proyecto de drenaje de las aguas pluviales es de gran importancia para el municipio cabecera y los dos Distritos Municipales, ya que desde décadas las comunidades de los sectores de Madre Vieja Sur, Norte principalmente por estar en una zona baja y carencia de un sistema de drenaje se inunda cada vez que llueves y con la recolección de agua para su vertido se podrá evitar daños materiales y humanos.



INFORMACIÓN GENERAL

TIPOLOGIA:	AÑO INICIO	AÑO TERMINO
FUNCION:	2027	2028
CONDICION/ESTADO:		
Nuevo		
INSTITUCION FORMULADORA:	Consejo de Desarrollo Municipal	
BENEFICIARIOS:	Todos los habitantes	
VINCULACION END:	EJE 2	
DESCRIPCION END:	Que toda la población tiene garantizada educación, salud, vivienda digna y servicios básicos de calidad, y que promueve la reducción progresiva de la pobreza y la desigualdad social y territorial.	

INFORMACIÓN FINANCIERA

COSTO TOTAL DEL PROYECTO	TOTAL EJECUTADO	FONDO GENERAL	CREDITO EXTERNO	DONACIONES
RD\$286,000,000		RD\$286,000,000		

ORGANISMO FINANCIADOR

Ayuntamiento de San Cristóbal

EVALUACIÓN DEL PROYECTO

DESCRIPCION DEL INDICADOR	CANTIDAD

LOCALIZACIÓN GEOGRAFICA

FICHA TECNICA DE PROYECTO EJE 2

SNIP/ID: **Nombre del Proyecto:** Construcción de un puente sobre el río nigua, en la prolongación de la calle Osvaldo Vasil, para enlazar el barrio Las Fanegas, Madre Vieja Sur, SC.

OBJETIVO: Mejoramiento de Infraestructura del Polígono Central de San Cristóbal, Hatillo y Hato Damas.

DESCRIPCIÓN

La construcción de este puente es un proyecto de impacto debido a que conectará personas para diferentes comunidades, lo que le permitirá interactuar para trabajar, estudiar, practicar deporte y diversas actividades cotidianas, permite una mejor circulación vial y descongestionamiento de las principales calles de acceso a la zona sur de nuestro municipio.



INFORMACIÓN GENERAL

TIPOLOGIA:	AÑO INICIO	AÑO TERMINO
FUNCION:	2027	2028
CONDICION/ESTADO:		
Nuevo		
INSTITUCION FORMULADORA:	Consejo de Desarrollo Municipal	
BENEFICIARIOS:	Todos los habitantes	
VINCULACION END:	EJE 2	
DESCRIPCION END:	Que toda la población tiene garantizada educación, salud, vivienda digna y servicios básicos de calidad, y que promueve la reducción progresiva de la pobreza y la desigualdad social y territorial.	

INFORMACIÓN FINANCIERA

COSTO TOTAL DEL PROYECTO	TOTAL EJECUTADO	FONDO GENERAL	CREDITO EXTERNO	DONACIONES
RD\$220,000,000		RD\$220,000,000		

ORGANISMO FINANCIADOR

Ayuntamiento de San Cristóbal

EVALUACIÓN DEL PROYECTO

DESCRIPCION DEL INDICADOR	CANTIDAD

LOCALIZACIÓN GEOGRAFICA

FICHA TECNICA DE PROYECTO EJE 2

SNIP/ID: **Nombre del Proyecto:** Reconstrucción del puente que enlaza los sectores de Madre Vieja sur con Lavapiés, sobre el rio Nigua, entre los Barrios Samangola y San Antonio, SC.

OBJETIVO: Mejoramiento de Infraestructura del Polígono Central de San Cristóbal, Hatillo y Hato Damas.

DESCRIPCIÓN

La construcción de este puente es un proyecto de impacto debido a que conectará personas para diferentes comunidades, lo que le permitirá interactuar para trabajar, estudiar, practicar deporte y diversas actividades cotidianas, permite una mejor circulación vial y descongestión de las principales calles de acceso a la zona sur de nuestro municipio.



INFORMACIÓN GENERAL

TIPOLOGIA:	AÑO INICIO	AÑO TERMINO
FUNCION:	2027	2028
CONDICION/ESTADO:		
Nuevo		
INSTITUCION FORMULADORA:	Consejo de Desarrollo Municipal	
BENEFICIARIOS:	Todos los habitantes	
VINCULACION END:	EJE 2	
DESCRIPCION END:	Que toda la población tiene garantizada educación, salud, vivienda digna y servicios básicos de calidad, y que promueve la reducción progresiva de la pobreza y la desigualdad social y territorial.	

INFORMACIÓN FINANCIERA

COSTO TOTAL DEL PROYECTO	TOTAL EJECUTADO	FONDO GENERAL	CREDITO EXTERNO	DONACIONES
RD\$330,000,000		RD\$330,000,000		

ORGANISMO FINANCIADOR

Ayuntamiento de San Cristóbal

EVALUACIÓN DEL PROYECTO

DESCRIPCION DEL INDICADOR	CANTIDAD

LOCALIZACIÓN GEOGRAFICA

FICHA TECNICA DE PROYECTO EJE 2

SNIP/ID: **Nombre del Proyecto:** Programa de limpieza en el drenaje pluvial y cloacal en el municipio de San Cristóbal.

OBJETIVO: Mejoramiento de Infraestructura del Polígono Central de San Cristóbal, Hatillo y Hato Damas.

DESCRIPCIÓN

Este programa de limpieza semestral del drenaje pluvial y cloacal del municipio tendrá como beneficio que ante cualquier fenómeno de la naturaleza las personas de nuestro municipio estarán más seguras y no tendrán pérdidas materiales y humana ya que las aguas residuales fluirán por las tuberías sin ningún inconveniente, lo que esto permitirá pocas inundaciones, libre circulación de vehículos y personas.



INFORMACIÓN GENERAL

TIPOLOGIA:	AÑO INICIO	AÑO TERMINO
FUNCION:	2027	2028
CONDICION/ESTADO:		
Nuevo		
INSTITUCION FORMULADORA:	Consejo de Desarrollo Municipal	
BENEFICIARIOS:	Todos los habitantes	
VINCULACION END:	EJE 2	
DESCRIPCION END:	Que toda la población tiene garantizada educación, salud, vivienda digna y servicios básicos de calidad, y que promueve la reducción progresiva de la pobreza y la desigualdad social y territorial.	

INFORMACIÓN FINANCIERA

COSTO TOTAL DEL PROYECTO	TOTAL EJECUTADO	FONDO GENERAL	CREDITO EXTERNO	DONACIONES
RD\$55,000,000		RD\$55,000,000		

ORGANISMO FINANCIADOR

Ayuntamiento de San Cristóbal

EVALUACIÓN DEL PROYECTO

DESCRIPCION DEL INDICADOR	CANTIDAD

LOCALIZACIÓN GEOGRAFICA

FICHA TECNICA DE PROYECTO EJE 2

SNIP/ID: **Nombre del Proyecto:** Mejoramiento y ampliación del sistema de acueducto y alcantarillado en la zona central, así como también, en los nuevos asentamientos del municipio.

OBJETIVO: Mejoramiento de Infraestructura del Polígono Central de San Cristóbal, Hatillo y Hato Damas.

DESCRIPCIÓN

Con este sistema de ampliación de cobertura de aguas potables y alcantarillados se garantiza el agua potable en cada una de las comunidades de estas demarcaciones, debido al crecimiento vertiginoso de la población de nuestro municipio.



INFORMACIÓN GENERAL

TIPOLOGIA:	AÑO INICIO	AÑO TERMINO
FUNCION:	2027	2028
CONDICION/ESTADO:		
Nuevo		
INSTITUCION FORMULADORA:	Consejo de Desarrollo Municipal	
BENEFICIARIOS:	Todos los habitantes	
VINCULACION END:	EJE 2	
DESCRIPCION END:	Que toda la población tiene garantizada educación, salud, vivienda digna y servicios básicos de calidad, y que promueve la reducción progresiva de la pobreza y la desigualdad social y territorial.	

INFORMACIÓN FINANCIERA

COSTO TOTAL DEL PROYECTO	TOTAL EJECUTADO	FONDO GENERAL	CREDITO EXTERNO	DONACIONES
RD\$770,000,000		RD\$770,000,000		

ORGANISMO FINANCIADOR

Ayuntamiento de San Cristóbal

EVALUACIÓN DEL PROYECTO

DESCRIPCION DEL INDICADOR	CANTIDAD

LOCALIZACIÓN GEOGRAFICA

FICHA TECNICA DE PROYECTO EJE 2

SNIP/ID:

Nombre del Proyecto: Reparación y asfaltado de todos los caminos vecinales de Hato Damas.



OBJETIVO:

Mejoramiento de Infraestructura del Polígono Central de San Cristóbal, Hatillo y Hato Damas.

DESCRIPCIÓN

Este proyecto de reparación y asfaltados de los caminos vecinales de Hato Damas será de gran impacto para sus residentes y las visitas de personas, en el ámbito de mayor desarrollo, mejor movilidad y mejoramiento en la calidad de vida.

INFORMACIÓN GENERAL

TIPOLOGIA:	AÑO INICIO	AÑO TERMINO
FUNCION:	2027	2028
CONDICION/ESTADO:		
Nuevo		
INSTITUCION FORMULADORA:	Consejo de Desarrollo Municipal	
BENEFICIARIOS:	Todos los habitantes	
VINCULACION END:	EJE 2	
DESCRIPCION END:	Que toda la población tiene garantizada educación, salud, vivienda digna y servicios básicos de calidad, y que promueve la reducción progresiva de la pobreza y la desigualdad social y territorial.	

INFORMACIÓN FINANCIERA

COSTO TOTAL DEL PROYECTO	TOTAL EJECUTADO	FONDO GENERAL	CREDITO EXTERNO	DONACIONES
RD\$275,000,000		RD\$275,000,000		

ORGANISMO FINANCIADOR

Ayuntamiento de San Cristóbal

EVALUACIÓN DEL PROYECTO

DESCRIPCION DEL INDICADOR	CANTIDAD

LOCALIZACIÓN GEOGRAFICA

**CARPETA DE PROYECTOS DE
LOS DISTRITOS DE HATILLO Y
HATO DAMAS, SAN
CRISTÓBAL**

FICHA TECNICA DE PROYECTO EJE 2

SNIP/ID:

Nombre del Proyecto: Ampliación del Cementerio de Hatillo.

OBJETIVO:

Mejoramiento de Infraestructura del Polígono Central de San Cristóbal, Hatillo y Hato Damas.

DESCRIPCIÓN

Dar seguimiento a tan importante proyecto, ya que es responsabilidad de las autoridades locales garantizar a los munícipes los servicios fúnebres y espacios para ellos enterrar los fallecidos y podemos visualizar que la población de Hatillo has crecido vertiginosamente.



INFORMACIÓN GENERAL

TIPOLOGIA:	AÑO INICIO	AÑO TERMINO
FUNCION:	2027	2028
CONDICION/ESTADO:	Nuevo	
INSTITUCION FORMULADORA:	Consejo de Desarrollo Municipal	
BENEFICIARIOS:	Todos los habitantes	
VINCULACION END:	EJE 2	
DESCRIPCION END:	Que toda la población tiene garantizada educación, salud, vivienda digna y servicios básicos de calidad, y que promueve la reducción progresiva de la pobreza y la desigualdad social y territorial.	

INFORMACIÓN FINANCIERA

COSTO TOTAL DEL PROYECTO	TOTAL EJECUTADO	FONDO GENERAL	CREDITO EXTERNO	DONACIONES
RD\$6,600,000		RD\$6,600,000		

ORGANISMO FINANCIADOR

Ayuntamiento de San Cristóbal

EVALUACIÓN DEL PROYECTO

DESCRIPCION DEL INDICADOR	CANTIDAD

LOCALIZACIÓN GEOGRAFICA

FICHA TECNICA DE PROYECTO EJE 2

SNIP/ID:

Nombre del Proyecto: Instalación de una farmacia del Pueblo o Botica Popular, Hato Damas.



OBJETIVO:

Mejoramiento de Infraestructura del Polígono Central de San Cristóbal, Hatillo y Hato Damas.

DESCRIPCIÓN

Este proyecto de instalación de una (1) botica popular en Hato Damas, asegura a la población el acceso a los medicamentos y productos sanitarios, ayudando a los pacientes al correcto uso, efectivo, y eficiente implicándose en la consecución de resultados en el ámbito de la salud.

INFORMACIÓN GENERAL

TIPOLOGIA:	AÑO INICIO	AÑO TERMINO
FUNCION:	2027	2028
CONDICION/ESTADO:		
Nuevo		
INSTITUCION FORMULADORA:	Consejo de Desarrollo Municipal	
BENEFICIARIOS:	Todos los habitantes	
VINCULACION END:	EJE 2	
DESCRIPCION END:	Que toda la población tiene garantizada educación, salud, vivienda digna y servicios básicos de calidad, y que promueve la reducción progresiva de la pobreza y la desigualdad social y territorial.	

INFORMACIÓN FINANCIERA

COSTO TOTAL DEL PROYECTO	TOTAL EJECUTADO	FONDO GENERAL	CREDITO EXTERNO	DONACIONES
RD\$3,300,000		RD\$3,300,000		

ORGANISMO FINANCIADOR

Ayuntamiento de San Cristóbal

EVALUACIÓN DEL PROYECTO

DESCRIPCION DEL INDICADOR	CANTIDAD

LOCALIZACIÓN GEOGRAFICA

FICHA TECNICA DE PROYECTO EJE 2

SNIP/ID: **Nombre del Proyecto:** Construcción de la parroquia San Pablo Apóstol de Hato Damas

OBJETIVO: Mejoramiento de Infraestructura del Polígono Central de San Cristóbal, Hatillo y Hato Damas.

DESCRIPCIÓN

Dar seguimiento a tan importante proyecto y así también poder contribuir e impulsar con la vocación cristianas de las personas de este distrito Municipal de Hato Damas.



INFORMACIÓN GENERAL

TIPOLOGIA:	AÑO INICIO	AÑO TERMINO
FUNCION:	2027	2028
CONDICION/ESTADO:		
Nuevo		
INSTITUCION FORMULADORA:	Consejo de Desarrollo Municipal	
BENEFICIARIOS:	Todos los habitantes	
VINCULACION END:	EJE 2	
DESCRIPCION END:	Que toda la población tiene garantizada educación, salud, vivienda digna y servicios básicos de calidad, y que promueve la reducción progresiva de la pobreza y la desigualdad social y territorial.	

INFORMACIÓN FINANCIERA

COSTO TOTAL DEL PROYECTO	TOTAL EJECUTADO	FONDO GENERAL	CREDITO EXTERNO	DONACIONES
RD\$5,500,000		RD\$5,500,000		

ORGANISMO FINANCIADOR

Ayuntamiento de San Cristóbal

EVALUACIÓN DEL PROYECTO

DESCRIPCION DEL INDICADOR	CANTIDAD

LOCALIZACIÓN GEOGRAFICA

FICHA TECNICA DE PROYECTO EJE 2

SNIP/ID: **Nombre del Proyecto:** Construcción de las iglesias Católicas de los sectores Carvajal, Jamey y otras comunidades, Hato Damas.

OBJETIVO: Mejoramiento de Infraestructura del Polígono Central de San Cristóbal, Hatillo y Hato Damas.

DESCRIPCIÓN

Dar seguimiento a tan importante proyecto y así también poder contribuir e impulsar con la vocación cristianas de las personas para las comunidades de Jamey y Carvajal.



INFORMACIÓN GENERAL

TIPOLOGIA:	AÑO INICIO	AÑO TERMINO
FUNCION:	2027	2028
CONDICION/ESTADO:		
Nuevo		
INSTITUCION FORMULADORA:	Consejo de Desarrollo Municipal	
BENEFICIARIOS:	Todos los habitantes	
VINCULACION END:	EJE 2	
DESCRIPCION END:	Que toda la población tiene garantizada educación, salud, vivienda digna y servicios básicos de calidad, y que promueve la reducción progresiva de la pobreza y la desigualdad social y territorial.	

INFORMACIÓN FINANCIERA

COSTO TOTAL DEL PROYECTO	TOTAL EJECUTADO	FONDO GENERAL	CREDITO EXTERNO	DONACIONES
RD\$8,800,000		RD\$8,800,000		

ORGANISMO FINANCIADOR

Ayuntamiento de San Cristóbal

EVALUACIÓN DEL PROYECTO

DESCRIPCION DEL INDICADOR	CANTIDAD

LOCALIZACIÓN GEOGRAFICA

FICHA TECNICA DE PROYECTO EJE 2

SNIP/ID: **Nombre del Proyecto:** Construcción de un muro de gaviones en el sector Guayo de Los Hoyos, Hato Damas.

OBJETIVO: Mejoramiento de Infraestructura del Polígono Central de San Cristóbal, Hatillo y Hato Damas.

DESCRIPCIÓN

Dar seguimiento a tan importante proyecto, ya que la misma ayudara a evitar los deslizamientos de tierra y se garantiza el buen estado de las calles.



INFORMACIÓN GENERAL

TIPOLOGIA:	AÑO INICIO	AÑO TERMINO
FUNCION:	2027	2028
CONDICION/ESTADO:	Nuevo	
INSTITUCION FORMULADORA:	Consejo de Desarrollo Municipal	
BENEFICIARIOS:	Todos los habitantes	
VINCULACION END:	EJE 2	
DESCRIPCION END:	Que toda la población tiene garantizada educación, salud, vivienda digna y servicios básicos de calidad, y que promueve la reducción progresiva de la pobreza y la desigualdad social y territorial.	

INFORMACIÓN FINANCIERA

COSTO TOTAL DEL PROYECTO	TOTAL EJECUTADO	FONDO GENERAL	CREDITO EXTERNO	DONACIONES
RD\$8,800,000		RD\$8,800,000		

ORGANISMO FINANCIADOR

Ayuntamiento de San Cristóbal

EVALUACIÓN DEL PROYECTO

DESCRIPCION DEL INDICADOR	CANTIDAD

LOCALIZACIÓN GEOGRAFICA

FICHA TECNICA DE PROYECTO EJE 2

SNIP/ID: **Nombre del Proyecto:** Construcción de aceras y contenes en distintos sectores del distrito municipal de Hato Damas.

OBJETIVO: Mejoramiento de Infraestructura del Polígono Central de San Cristóbal, Hatillo y Hato Damas.

DESCRIPCIÓN

La construcción de aceras y contenes para el Distrito Municipal de Hato damas traerá el desarrollo y bienestar para sus moradores, los mismos trae como resultado la elevación de calidad de vidas.



INFORMACIÓN GENERAL

TIPOLOGIA:	AÑO INICIO	AÑO TERMINO
FUNCION:	2027	2028
CONDICION/ESTADO:		
Nuevo		
INSTITUCION FORMULADORA:	Consejo de Desarrollo Municipal	
BENEFICIARIOS:	Todos los habitantes	
VINCULACION END:	EJE 2	
DESCRIPCION END:	Que toda la población tiene garantizada educación, salud, vivienda digna y servicios básicos de calidad, y que promueve la reducción progresiva de la pobreza y la desigualdad social y territorial.	

INFORMACIÓN FINANCIERA

COSTO TOTAL DEL PROYECTO	TOTAL EJECUTADO	FONDO GENERAL	CREDITO EXTERNO	DONACIONES
RD\$8,800,000		RD\$8,800,000		

ORGANISMO FINANCIADOR

Ayuntamiento de San Cristóbal

EVALUACIÓN DEL PROYECTO

DESCRIPCION DEL INDICADOR	CANTIDAD

LOCALIZACIÓN GEOGRAFICA

FICHA TECNICA DE PROYECTO EJE 2

SNIP/ID: **Nombre del Proyecto:** Remozamiento de Los Play de Béisbol y Softball Montones y Daza, y Construcción de varios Play en otros lugares, Hato Damas.

OBJETIVO: Mejoramiento de Infraestructura del Polígono Central de San Cristóbal, Hatillo y Hato Damas.

DESCRIPCIÓN

El mejoramiento de estas instalaciones deportivas sirve entre otras cosas, para poder entrenar, mejorar aspectos relacionados a deporte y ponerse en condiciones físicas



INFORMACIÓN GENERAL

TIPOLOGIA:	AÑO INICIO	AÑO TERMINO
FUNCION:	2027	2028
CONDICION/ESTADO:		
Nuevo		
INSTITUCION FORMULADORA:	Consejo de Desarrollo Municipal	
BENEFICIARIOS:	Todos los habitantes	
VINCULACION END:	EJE 2	
DESCRIPCION END:	Que toda la población tiene garantizada educación, salud, vivienda digna y servicios básicos de calidad, y que promueve la reducción progresiva de la pobreza y la desigualdad social y territorial.	

INFORMACIÓN FINANCIERA

COSTO TOTAL DEL PROYECTO	TOTAL EJECUTADO	FONDO GENERAL	CREDITO EXTERNO	DONACIONES
RD\$10,100,000		RD\$10,100,000		

ORGANISMO FINANCIADOR

Ayuntamiento de San Cristóbal

EVALUACIÓN DEL PROYECTO

DESCRIPCION DEL INDICADOR	CANTIDAD

LOCALIZACIÓN GEOGRAFICA

FICHA TECNICA DE PROYECTO EJE 2

SNIP/ID: **Nombre del Proyecto:** Instalación de una agroindustria para procesar la producción de Cereza, Aguacate, Limón y otros cítricos que produce la zona de Hato Damas.

OBJETIVO: Mejoramiento de Infraestructura del Polígono Central de San Cristóbal, Hatillo y Hato Damas.

DESCRIPCIÓN

Esta agroindustria constituye un medio para transformar las materias primas agrícolas en productos con valor añadido generando al mismo tiempo ingresos y oportunidades de empleo para todos los sectores del distrito Municipal de Hato Damas.



INFORMACIÓN GENERAL

TIPOLOGIA:	AÑO INICIO	AÑO TERMINO
FUNCION:	2027	2028
CONDICION/ESTADO:	Nuevo	
INSTITUCION FORMULADORA:	Consejo de Desarrollo Municipal	
BENEFICIARIOS:	Todos los habitantes	
VINCULACION END:	EJE 2	
DESCRIPCION END:	Que toda la población tiene garantizada educación, salud, vivienda digna y servicios básicos de calidad, y que promueve la reducción progresiva de la pobreza y la desigualdad social y territorial.	

INFORMACIÓN FINANCIERA

COSTO TOTAL DEL PROYECTO	TOTAL EJECUTADO	FONDO GENERAL	CREDITO EXTERNO	DONACIONES
RD\$10,100,000		RD\$10,100,000		

ORGANISMO FINANCIADOR

Ayuntamiento de San Cristóbal

EVALUACIÓN DEL PROYECTO

DESCRIPCION DEL INDICADOR	CANTIDAD

LOCALIZACIÓN GEOGRAFICA

FICHA TECNICA DE PROYECTO EJE 2

SNIP/ID: **Nombre del Proyecto:** Instalación de una estructura de procesamientos y almacenamientos de cacao, Hato Damas.

OBJETIVO: Mejoramiento de Infraestructura del Polígono Central de San Cristóbal, Hatillo y Hato Damas.

DESCRIPCIÓN

Esta estructura constituye un medio para procesar y almacenar el cacao y convertirlo en un valor añadido generando al mismo tiempo ingresos y oportunidades de empleo para todos los sectores del distrito Municipal de Hato Damas.



INFORMACIÓN GENERAL

TIPOLOGIA:	AÑO INICIO	AÑO TERMINO
FUNCION:	2027	2028
CONDICION/ESTADO:		
Nuevo		
INSTITUCION FORMULADORA:	Consejo de Desarrollo Municipal	
BENEFICIARIOS:	Todos los habitantes	
VINCULACION END:	EJE 2	
DESCRIPCION END:	Que toda la población tiene garantizada educación, salud, vivienda digna y servicios básicos de calidad, y que promueve la reducción progresiva de la pobreza y la desigualdad social y territorial.	

INFORMACIÓN FINANCIERA

COSTO TOTAL DEL PROYECTO	TOTAL EJECUTADO	FONDO GENERAL	CREDITO EXTERNO	DONACIONES
RD\$5,500,000		RD\$5,500,000		

ORGANISMO FINANCIADOR

Ayuntamiento de San Cristóbal

EVALUACIÓN DEL PROYECTO

DESCRIPCION DEL INDICADOR	CANTIDAD

LOCALIZACIÓN GEOGRAFICA

FICHA TECNICA DE PROYECTO EJE 2

SNIP/ID: **Nombre del Proyecto:** Construcción De canchas mixtas en el sector Carvajal, San Francisco, El Ramón, Los Hoyos y otras localidades, Hato Damas.

OBJETIVO: Mejoramiento de Infraestructura del Polígono Central de San Cristóbal, Hatillo y Hato Damas.

DESCRIPCIÓN

La construcción de canchas mixtas deportivas para los sectores de Carvajal, San Francisco, El Ramon y Los hoyos de Hato Damas sirve entre otras cosas, para poder entrenar, mejorar aspectos relacionados a deporte y ponerse en condiciones físicas y sacar a los jóvenes de las calles, cuerpo sano mente sana.



INFORMACIÓN GENERAL

TIPOLOGIA:	AÑO INICIO	AÑO TERMINO
FUNCION:	2027	2028
CONDICION/ESTADO:		
Nuevo		
INSTITUCION FORMULADORA:	Consejo de Desarrollo Municipal	
BENEFICIARIOS:	Todos los habitantes	
VINCULACION END:	EJE 2	
DESCRIPCION END:	Que toda la población tiene garantizada educación, salud, vivienda digna y servicios básicos de calidad, y que promueve la reducción progresiva de la pobreza y la desigualdad social y territorial.	

INFORMACIÓN FINANCIERA

COSTO TOTAL DEL PROYECTO	TOTAL EJECUTADO	FONDO GENERAL	CREDITO EXTERNO	DONACIONES
RD\$10,100,000		RD\$10,100,000		

ORGANISMO FINANCIADOR

Ayuntamiento de San Cristóbal

EVALUACIÓN DEL PROYECTO

DESCRIPCION DEL INDICADOR	CANTIDAD

LOCALIZACIÓN GEOGRAFICA

FICHA TECNICA DE PROYECTO EJE 2

SNIP/ID:

Nombre del Proyecto: Construcción de Plaza del Chivo Hatillero.

OBJETIVO:

Mejoramiento de Infraestructura del Polígono Central de San Cristóbal, Hatillo y Hato Damas.

DESCRIPCIÓN

La construcción de esta plaza elimina la arrabalización a la que está sometida Hatillo durante muchos años, ya que es la cara a la entrada al municipio cabecera, que este proyecto cuente con locales comerciales sufrientes, al igual que cuente con un matadero, baños y demás elementos para brindar un servicio de calidad a los clientes.



INFORMACIÓN GENERAL

TIPOLOGIA:

AÑO INICIO

AÑO TERMINO

FUNCION:

2027

2028

CONDICION/ESTADO:

Nuevo

INSTITUCION

FORMULADORA:

Consejo de Desarrollo Municipal

BENEFICIARIOS:

Todos los habitantes

VINCULACION END:

EJE 2

Que toda la población tiene garantizada educación, salud, vivienda digna y servicios básicos de calidad, y que promueve la reducción progresiva de la pobreza y la desigualdad social y territorial.

DESCRIPCION END:

INFORMACIÓN FINANCIERA

COSTO TOTAL DEL PROYECTO

TOTAL EJECUTADO

FONDO GENERAL

CREDITO EXTERNO

DONACIONES

RD\$5,500,000

RD\$5,500,000

ORGANISMO FINANCIADOR

Ayuntamiento de San Cristóbal

EVALUACIÓN DEL PROYECTO

DESCRIPCION DEL INDICADOR

CANTIDAD

LOCALIZACIÓN GEOGRAFICA

FICHA TECNICA DE PROYECTO EJE 2

SNIP/ID: **Nombre del Proyecto:** Construcción de Iglesia en Hoja Ancha, Hatillo.

OBJETIVO: Mejoramiento de Infraestructura del Polígono Central de San Cristóbal, Hatillo y Hato Damas.

DESCRIPCIÓN

Dar seguimiento a tan importante proyecto y así también poder contribuir e impulsar con la vocación cristianas de las personas para la comunidad Hoja Ancha Hatillo.



INFORMACIÓN GENERAL

TIPOLOGIA:	AÑO INICIO	AÑO TERMINO
FUNCION:	2027	2028
CONDICION/ESTADO:		
Nuevo		
INSTITUCION FORMULADORA:	Consejo de Desarrollo Municipal	
BENEFICIARIOS:	Todos los habitantes	
VINCULACION END:	EJE 2	
DESCRIPCION END:	Que toda la población tiene garantizada educación, salud, vivienda digna y servicios básicos de calidad, y que promueve la reducción progresiva de la pobreza y la desigualdad social y territorial.	

INFORMACIÓN FINANCIERA

COSTO TOTAL DEL PROYECTO	TOTAL EJECUTADO	FONDO GENERAL	CREDITO EXTERNO	DONACIONES
RD\$5,500,000		RD\$5,500,000		

ORGANISMO FINANCIADOR

Ayuntamiento de San Cristóbal

EVALUACIÓN DEL PROYECTO

DESCRIPCION DEL INDICADOR	CANTIDAD

LOCALIZACIÓN GEOGRAFICA

FICHA TECNICA DE PROYECTO EJE 2

SNIP/ID: **Nombre del Proyecto:** Construcción de Iglesia en el Zumbón, Hatillo.

OBJETIVO: Mejoramiento de Infraestructura del Polígono Central de San Cristóbal, Hatillo y Hato Damas.

DESCRIPCIÓN

Dar seguimiento a tan importante proyecto y así también poder contribuir e impulsar con la vocación cristianas de las personas para la comunidad del Zumbón de Hatillo.



INFORMACIÓN GENERAL

TIPOLOGIA:	AÑO INICIO	AÑO TERMINO
FUNCION:	2027	2028
CONDICION/ESTADO:		
Nuevo		
INSTITUCION FORMULADORA:	Consejo de Desarrollo Municipal	
BENEFICIARIOS:	Todos los habitantes	
VINCULACION END:	EJE 2	
DESCRIPCION END:	Que toda la población tiene garantizada educación, salud, vivienda digna y servicios básicos de calidad, y que promueve la reducción progresiva de la pobreza y la desigualdad social y territorial.	

INFORMACIÓN FINANCIERA

COSTO TOTAL DEL PROYECTO	TOTAL EJECUTADO	FONDO GENERAL	CREDITO EXTERNO	DONACIONES
RD\$5,500,000		RD\$5,500,000		

ORGANISMO FINANCIADOR

Ayuntamiento de San Cristóbal

EVALUACIÓN DEL PROYECTO

DESCRIPCION DEL INDICADOR	CANTIDAD

LOCALIZACIÓN GEOGRAFICA

FICHA TECNICA DE PROYECTO EJE 2

SNIP/ID: **Nombre del Proyecto:** Construcción de Iglesia Los Chivos, Hatillo.

OBJETIVO: Mejoramiento de Infraestructura del Polígono Central de San Cristóbal, Hatillo y Hato Damas.

DESCRIPCIÓN

Dar seguimiento a tan importante proyecto y así también poder contribuir e impulsar con la vocación cristianas de las personas para la comunidad Los Chivos de Hatillo.



INFORMACIÓN GENERAL

TIPOLOGIA:	AÑO INICIO	AÑO TERMINO
FUNCION:	2027	2028
CONDICION/ESTADO:		
Nuevo		
INSTITUCION FORMULADORA:	Consejo de Desarrollo Municipal	
BENEFICIARIOS:	Todos los habitantes	
VINCULACION END:	EJE 2	
DESCRIPCION END:	Que toda la población tiene garantizada educación, salud, vivienda digna y servicios básicos de calidad, y que promueve la reducción progresiva de la pobreza y la desigualdad social y territorial.	

INFORMACIÓN FINANCIERA

COSTO TOTAL DEL PROYECTO	TOTAL EJECUTADO	FONDO GENERAL	CREDITO EXTERNO	DONACIONES
RD\$5,500,000		RD\$5,500,000		

ORGANISMO FINANCIADOR

Ayuntamiento de San Cristóbal

EVALUACIÓN DEL PROYECTO

DESCRIPCION DEL INDICADOR	CANTIDAD

LOCALIZACIÓN GEOGRAFICA

FICHA TECNICA DE PROYECTO EJE 2

SNIP/ID: **Nombre del Proyecto:** Construcción de la Escuela de Capacitación técnica de Hatillo.

OBJETIVO: Mejoramiento de Infraestructura del Polígono Central de San Cristóbal, Hatillo y Hato Damas.

DESCRIPCIÓN

Importante proyecto, porque con la construcción de una escuela para la capacitación técnica para los moradores de Hatillo, ya que incrementara las capacidades a nivel intelectual para producir y conseguir empleos.



INFORMACIÓN GENERAL

TIPOLOGIA:	AÑO INICIO	AÑO TERMINO
FUNCION:	2027	2028
CONDICION/ESTADO:		
Nuevo		
INSTITUCION FORMULADORA:	Consejo de Desarrollo Municipal	
BENEFICIARIOS:	Todos los habitantes	
VINCULACION END:	EJE 2	
DESCRIPCION END:	Que toda la población tiene garantizada educación, salud, vivienda digna y servicios básicos de calidad, y que promueve la reducción progresiva de la pobreza y la desigualdad social y territorial.	

INFORMACIÓN FINANCIERA

COSTO TOTAL DEL PROYECTO	TOTAL EJECUTADO	FONDO GENERAL	CREDITO EXTERNO	DONACIONES
RD\$8,800,000		RD\$8,800,000		

ORGANISMO FINANCIADOR

Ayuntamiento de San Cristóbal

EVALUACIÓN DEL PROYECTO

DESCRIPCION DEL INDICADOR	CANTIDAD

LOCALIZACIÓN GEOGRAFICA

FICHA TECNICA DE PROYECTO EJE 2

SNIP/ID: **Nombre del Proyecto:** Construcción de una Biblioteca Municipal y una Estancia Infantil.

OBJETIVO: Mejoramiento de Infraestructura del Polígono Central de San Cristóbal, Hatillo y Hato Damas.

DESCRIPCIÓN

La construcción de la Biblioteca Municipal y Una estancia infantil es un paso de avance para esta comunidad, ya que los estudiantes dispondrán de un moderno espacio para realizar sus tareas e investigaciones. Al igual que con la disponibilidad de la estancia infantil ambos padres de familia podrán trabajar dejando sus hijos bajo el buen cuidado de la misma y así poder aumentar sus bienes económicos.



INFORMACIÓN GENERAL

TIPOLOGIA:	AÑO INICIO	AÑO TERMINO
FUNCION:	2027	2028
CONDICION/ESTADO:		
Nuevo		
INSTITUCION FORMULADORA:	Consejo de Desarrollo Municipal	
BENEFICIARIOS:	Todos los habitantes	
VINCULACION END:	EJE 2	
DESCRIPCION END:	Que toda la población tiene garantizada educación, salud, vivienda digna y servicios básicos de calidad, y que promueve la reducción progresiva de la pobreza y la desigualdad social y territorial.	

INFORMACIÓN FINANCIERA

COSTO TOTAL DEL PROYECTO	TOTAL EJECUTADO	FONDO GENERAL	CREDITO EXTERNO	DONACIONES
RD\$10,100,000		RD\$10,100,000		

ORGANISMO FINANCIADOR

Ayuntamiento de San Cristóbal

EVALUACIÓN DEL PROYECTO

DESCRIPCION DEL INDICADOR	CANTIDAD

LOCALIZACIÓN GEOGRAFICA

FICHA TECNICA DE PROYECTO EJE 2

SNIP/ID: **Nombre del Proyecto:** Construcción de muro de gaviones y canalización de las Cañadas de Boruga, Los Montones, Hato Damas y Jamey.

OBJETIVO: Mejoramiento de Infraestructura del Polígono Central de San Cristóbal, Hatillo y Hato Damas.

DESCRIPCIÓN

Dar seguimiento a tan importante proyecto, ya que los mismos ayudara a evitar los deslizamientos de tierra y mejor vitalización de las aguas garantizando el buen estado de las calles.



INFORMACIÓN GENERAL

TIPOLOGIA:	AÑO INICIO	AÑO TERMINO
FUNCION:	2027	2028
CONDICION/ESTADO:		
Nuevo		
INSTITUCION FORMULADORA:	Consejo de Desarrollo Municipal	
BENEFICIARIOS:	Todos los habitantes	
VINCULACION END:	EJE 2	
DESCRIPCION END:	Que toda la población tiene garantizada educación, salud, vivienda digna y servicios básicos de calidad, y que promueve la reducción progresiva de la pobreza y la desigualdad social y territorial.	

INFORMACIÓN FINANCIERA

COSTO TOTAL DEL PROYECTO	TOTAL EJECUTADO	FONDO GENERAL	CREDITO EXTERNO	DONACIONES
RD\$8,800,000		RD\$8,800,000		

ORGANISMO FINANCIADOR

Ayuntamiento de San Cristóbal

EVALUACIÓN DEL PROYECTO

DESCRIPCION DEL INDICADOR	CANTIDAD

LOCALIZACIÓN GEOGRAFICA

FICHA TECNICA DE PROYECTO EJE 2

SNIP/ID: **Nombre del Proyecto:** Construcción de un acueducto para resolver el grave problema de la escasez de agua potable en el Distrito Municipal de Hatillo.

OBJETIVO: Mejoramiento de Infraestructura del Polígono Central de San Cristóbal, Hatillo y Hato Damas.

DESCRIPCIÓN

La construcción de un acueducto es un proceso técnico y consiste en la construcción de obras y equipamiento destinadas a proteger las cuencas, captar las aguas, conducirla, potabilizarla y distribuirla a los moradores del Distrito Municipal de Hato Damas, lo que contribuirá al desarrollo y mejor calidad de vidas.



INFORMACIÓN GENERAL

TIPOLOGIA:	AÑO INICIO	AÑO TERMINO
FUNCION:	2027	2028
CONDICION/ESTADO:		
Nuevo		
INSTITUCION FORMULADORA:	Consejo de Desarrollo Municipal	
BENEFICIARIOS:	Todos los habitantes	
VINCULACION END:	EJE 2	
DESCRIPCION END:	Que toda la población tiene garantizada educación, salud, vivienda digna y servicios básicos de calidad, y que promueve la reducción progresiva de la pobreza y la desigualdad social y territorial.	

INFORMACIÓN FINANCIERA

COSTO TOTAL DEL PROYECTO	TOTAL EJECUTADO	FONDO GENERAL	CREDITO EXTERNO	DONACIONES
RD\$50,500,000		RD\$50,500,000		

ORGANISMO FINANCIADOR

Ayuntamiento de San Cristóbal

EVALUACIÓN DEL PROYECTO

DESCRIPCION DEL INDICADOR	CANTIDAD

LOCALIZACIÓN GEOGRAFICA

FICHA TECNICA DE PROYECTO EJE 2

SNIP/ID: **Nombre del Proyecto:** Realizar un programa de soberanía alimentaria dirigida a familias vulnerables, Hato Damas.

OBJETIVO: Mejoramiento de Infraestructura del Polígono Central de San Cristóbal, Hatillo y Hato Damas.

DESCRIPCIÓN

La soberanía alimentaria para Hato Damas constituye un objetivo estratégico y una obligación del estado para garantizar el derecho que tienen las personas al acceso, disposición, consumo, producción, distribución, comercialización y almacenamiento de productos sanos, nutritivos y adecuados de consumir.



INFORMACIÓN GENERAL

TIPOLOGIA:	AÑO INICIO	AÑO TERMINO
FUNCION:	2027	2028
CONDICION/ESTADO:		
Nuevo		
INSTITUCION FORMULADORA:	Consejo de Desarrollo Municipal	
BENEFICIARIOS:	Todos los habitantes	
VINCULACION END:	EJE 2	
DESCRIPCION END:	Que toda la población tiene garantizada educación, salud, vivienda digna y servicios básicos de calidad, y que promueve la reducción progresiva de la pobreza y la desigualdad social y territorial.	

INFORMACIÓN FINANCIERA

COSTO TOTAL DEL PROYECTO	TOTAL EJECUTADO	FONDO GENERAL	CREDITO EXTERNO	DONACIONES
RD\$2,200,000		RD\$2,200,000		

ORGANISMO FINANCIADOR

Ayuntamiento de San Cristóbal

EVALUACIÓN DEL PROYECTO

DESCRIPCION DEL INDICADOR	CANTIDAD

LOCALIZACIÓN GEOGRAFICA

FICHA TECNICA DE PROYECTO EJE 2

SNIP/ID: **Nombre del Proyecto:** Construcción y asfaltado de la carretera Hato Damas-Limón Dulce, La Pared y El Carril.

OBJETIVO: Mejoramiento de Infraestructura del Polígono Central de San Cristóbal, Hatillo y Hato Damas.

DESCRIPCIÓN

Este proyecto de asfaltados de las carreteras de Hato Damas-Limón Dulce, La Pared y el Carril será de gran impacto para sus residentes y las visitas de personas, en el ámbito de mayor desarrollo, mejor movilidad y mejoramiento en la calidad de vida.



INFORMACIÓN GENERAL

TIPOLOGIA:	AÑO INICIO	AÑO TERMINO
FUNCION:	2027	2028
CONDICION/ESTADO:		
Nuevo		
INSTITUCION FORMULADORA:	Consejo de Desarrollo Municipal	
BENEFICIARIOS:	Todos los habitantes	
VINCULACION END:	EJE 2	
DESCRIPCION END:	Que toda la población tiene garantizada educación, salud, vivienda digna y servicios básicos de calidad, y que promueve la reducción progresiva de la pobreza y la desigualdad social y territorial.	

INFORMACIÓN FINANCIERA

COSTO TOTAL DEL PROYECTO	TOTAL EJECUTADO	FONDO GENERAL	CREDITO EXTERNO	DONACIONES
RD\$275,000,000		RD\$275,000,000		

ORGANISMO FINANCIADOR

Ayuntamiento de San Cristóbal

EVALUACIÓN DEL PROYECTO

DESCRIPCION DEL INDICADOR	CANTIDAD

LOCALIZACIÓN GEOGRAFICA

FICHA TECNICA DE PROYECTO EJE 2

SNIP/ID: **Nombre del Proyecto:** Construcción y asfaltado de la carretera Boruga arriba, San Francisco abajo y sus caminos aledaños, Hato Damas.

OBJETIVO: Mejoramiento de Infraestructura del Polígono Central de San Cristóbal, Hatillo y Hato Damas.

DESCRIPCIÓN

Este proyecto de asfaltados de las carreteras de Boruga Arriba, San Francisco de Hato Damas será de gran impacto para sus residentes y las visitas de personas, en el ámbito de mayor desarrollo, mejor movilidad y mejoramiento en la calidad de vida.



INFORMACIÓN GENERAL

TIPOLOGIA:	AÑO INICIO	AÑO TERMINO
FUNCION:	2027	2028
CONDICION/ESTADO:		
Nuevo		
INSTITUCION FORMULADORA:	Consejo de Desarrollo Municipal	
BENEFICIARIOS:	Todos los habitantes	
VINCULACION END:	EJE 2	
DESCRIPCION END:	Que toda la población tiene garantizada educación, salud, vivienda digna y servicios básicos de calidad, y que promueve la reducción progresiva de la pobreza y la desigualdad social y territorial.	

INFORMACIÓN FINANCIERA

COSTO TOTAL DEL PROYECTO	TOTAL EJECUTADO	FONDO GENERAL	CREDITO EXTERNO	DONACIONES
RD\$330,000,000		RD\$330,000,000		

ORGANISMO FINANCIADOR

Ayuntamiento de San Cristóbal

EVALUACIÓN DEL PROYECTO

DESCRIPCION DEL INDICADOR	CANTIDAD

LOCALIZACIÓN GEOGRAFICA

FICHA TECNICA DE PROYECTO EJE 2

SNIP/ID:

Nombre del Proyecto: Construcción y asfaltado de la carretera San Francisco, Carvajal y Hato Damas.

OBJETIVO:

Mejoramiento de Infraestructura del Polígono Central de San Cristóbal, Hatillo y Hato Damas.

DESCRIPCIÓN

Este proyecto de asfaltados de las carreteras de Carvajal Hato Damas será de gran impacto para sus residentes y las visitas de personas, en el ámbito de mayor desarrollo, mejor movilidad y mejoramiento en la calidad de vida.



INFORMACIÓN GENERAL

TIPOLOGIA:

AÑO INICIO

AÑO TERMINO

FUNCION:

2027

2028

CONDICION/ESTADO:

Nuevo

INSTITUCION

FORMULADORA:

Consejo de Desarrollo Municipal

BENEFICIARIOS:

Todos los habitantes

VINCULACION END:

EJE 2

Que toda la población tiene garantizada educación, salud, vivienda digna y servicios básicos de calidad, y que promueve la reducción progresiva de la pobreza y la desigualdad social y territorial.

DESCRIPCION END:

INFORMACIÓN FINANCIERA

COSTO TOTAL DEL PROYECTO

TOTAL EJECUTADO

FONDO GENERAL

CREDITO EXTERNO

DONACIONES

RD\$154,000,000

RD\$154,000,000

ORGANISMO FINANCIADOR

Ayuntamiento de San Cristóbal

EVALUACIÓN DEL PROYECTO

DESCRIPCION DEL INDICADOR

CANTIDAD

LOCALIZACIÓN GEOGRAFICA

FICHA TECNICA DE PROYECTO EJE 2

SNIP/ID: **Nombre del Proyecto:** Construcción del puente y asfaltado de la carretera Boca de los Dos Ríos de Jamey, La Llanada Grande, Nigua y Hato Damas.

OBJETIVO: Mejoramiento de Infraestructura del Polígono Central de San Cristóbal, Hatillo y Hato Damas.

DESCRIPCIÓN

Este proyecto de construcción del puente y asfaltados de las carreteras de la carretera Boca de Los ríos de Jamey, La Llanada Grande, Nigua Hato Damas será de gran impacto para sus residentes y las visitas de personas, en el ámbito de mayor desarrollo, mejor movilidad y mejoramiento en la calidad de vida.



INFORMACIÓN GENERAL

TIPOLOGIA:	AÑO INICIO	AÑO TERMINO
FUNCION:	2027	2028
CONDICION/ESTADO:		
Nuevo		
INSTITUCION FORMULADORA:	Consejo de Desarrollo Municipal	
BENEFICIARIOS:	Todos los habitantes	
VINCULACION END:	EJE 2	
DESCRIPCION END:	Que toda la población tiene garantizada educación, salud, vivienda digna y servicios básicos de calidad, y que promueve la reducción progresiva de la pobreza y la desigualdad social y territorial.	

INFORMACIÓN FINANCIERA

COSTO TOTAL DEL PROYECTO	TOTAL EJECUTADO	FONDO GENERAL	CREDITO EXTERNO	DONACIONES
RD\$165,000,000		RD\$165,000,000		

ORGANISMO FINANCIADOR

Ayuntamiento de San Cristóbal

EVALUACIÓN DEL PROYECTO

DESCRIPCION DEL INDICADOR	CANTIDAD

LOCALIZACIÓN GEOGRAFICA

FICHA TECNICA DE PROYECTO EJE 2

SNIP/ID: **Nombre del Proyecto:** Construcción y asfaltado de la carretera de Los Montones, Parra, Daza II Y Hato Damas.

OBJETIVO: Mejoramiento de Infraestructura del Polígono Central de San Cristóbal, Hatillo y Hato Damas.

DESCRIPCIÓN

Este proyecto de construcción y asfaltados de las carreteras L, Parra, Daza II de Hato Damas será de gran impacto para sus residentes y las visitas de personas, en el ámbito de mayor desarrollo, mejor movilidad y mejoramiento en la calidad de vida.



INFORMACIÓN GENERAL

TIPOLOGIA:	AÑO INICIO	AÑO TERMINO
FUNCION:	2027	2028
CONDICION/ESTADO:		
Nuevo		
INSTITUCION FORMULADORA:	Consejo de Desarrollo Municipal	
BENEFICIARIOS:	Todos los habitantes	
VINCULACION END:	EJE 2	
DESCRIPCION END:	Que toda la población tiene garantizada educación, salud, vivienda digna y servicios básicos de calidad, y que promueve la reducción progresiva de la pobreza y la desigualdad social y territorial.	

INFORMACIÓN FINANCIERA

COSTO TOTAL DEL PROYECTO	TOTAL EJECUTADO	FONDO GENERAL	CREDITO EXTERNO	DONACIONES
RD\$165,000,000		RD\$165,000,000		

ORGANISMO FINANCIADOR

Ayuntamiento de San Cristóbal

EVALUACIÓN DEL PROYECTO

DESCRIPCION DEL INDICADOR	CANTIDAD

LOCALIZACIÓN GEOGRAFICA



LINEAS ESTRATÉGICAS EJE 3

3

Una economía territorial y sectorialmente integrada, innovadora, diversificada, plural, orientada a la calidad y ambientalmente sostenible, que crea y desconcentra la riqueza, genera crecimiento alto y sostenido con equidad y empleo digno, **y que aprovecha y potencia las oportunidades del mercado local y se inserta de forma competitiva en la economía global.**

FICHA TECNICA DE PROYECTO EJE 3

SNIP/ID: **Nombre del Proyecto:** Gestionar construcción de escuela laboral: Formación técnica para jóvenes y adultos

OBJETIVO: Gestionar políticas de fomento al emprendimiento y auto emprendimiento que genere fuente de empleos.

DESCRIPCION
La construcción de escuela laboral en el municipio de San Cristóbal contribuiría a la formación educativa para todo el público en general a través de la capacitación técnica en diferentes áreas, lo que aumentaría la capacidad productiva para nuevos y actuales emprendedores.



INFORMACIÓN GENERAL

TIPOLOGIA:	AÑO INICIO	AÑO TERMINO
FUNCION:		
CONDICION/ESTADO:		
INSTITUCION FORMULADORA:	Consejo de Desarrollo Municipal	
BENEFICIARIOS:		
VINCULACION END:	EJE 3	
DESCRIPCION END:	Una economía territorial y sectorialmente integrada, innovadora, diversificada, plural, orientada a la calidad y ambientalmente sostenible, que crea y desconcentra la riqueza, genera crecimiento alto y sostenido con equidad y empleo digno, y que aprovecha y potencia las oportunidades del mercado local y se inserta de forma competitiva en la economía global.	

INFORMACION FINANCIERA

COSTO TOTAL DEL PROYECTO	TOTAL EJECUTADO	FONDO GENERAL	CREDITO EXTERNO	DONACIONES
RD\$6,600,000		RD\$6,600,000		

ORGANISMO FINANCIADOR

Ayuntamiento de San Cristóbal

EVALUACIÓN DEL PROYECTO

DESCRIPCION DEL INDICADOR	CANTIDAD
----------------------------------	-----------------

LOCALIZACION GEOGRAFICA

FICHA TECNICA DE PROYECTO EJE 3

SNIP/ID: **Nombre del Proyecto:** Facilitar talleres de emprendimiento del INFOTEP A diversos grupos de perfiles productivos del municipio.

OBJETIVO: Gestionar políticas de fomento al emprendimiento y auto emprendimiento que genere fuente de empleos.

DESCRIPCION
Hacer que el INFOTEP pueda llegar a todos los grupos que conforman el municipio, dando más oportunidades a estos talleres y los cursos que se imparten de manera gratuita, además es un gran avance para todo el municipio, ya que las personas podrán desarrollar y aprender nuevas habilidades para ponerlo en práctica en diferentes ámbitos de la vida.



INFORMACIÓN GENERAL

TIPOLOGIA: **AÑO INICIO** **AÑO TERMINO**

FUNCION:

CONDICION/ESTADO:

INSTITUCION

FORMULADORA: Consejo de Desarrollo Municipal

BENEFICIARIOS:

VINCULACION END: EJE 3

DESCRIPCION END: Una economía territorial y sectorialmente integrada, innovadora, diversificada, plural, orientada a la calidad y ambientalmente sostenible, que crea y desconcentra la riqueza, genera crecimiento alto y sostenido con equidad y empleo digno, y que aprovecha y potencia las oportunidades del mercado local y se inserta de forma competitiva en la economía global

INFORMACION FINANCIERA

COSTO TOTAL DEL PROYECTO	TOTAL EJECUTADO	FONDO GENERAL	CREDITO EXTERNO	DONACIONES
RD\$330,000		RD\$330,000		

ORGANISMO FINANCIADOR

Ayuntamiento de San Cristóbal

EVALUACIÓN DEL PROYECTO

DESCRIPCION DEL INDICADOR	CANTIDAD

LOCALIZACION GEOGRAFICA

FICHA TECNICA DE PROYECTO EJE 3

SNIP/ID: **Nombre del Proyecto:** Programa de pasantías en las industrias y empresas del municipio en coordinación con las Academias e instituciones de capacitación técnica del municipio

OBJETIVO: Impulsar el compromiso social entre las instituciones académicas y las proveedoras de servicio para la inserción laboral y el auto emprendimiento.

DESCRIPCION
Impulsar el compromiso social entre las instituciones académicas y las proveedoras de servicio para la inserción laboral y el auto emprendimiento.



INFORMACIÓN GENERAL

TIPOLOGIA:	AÑO INICIO	AÑO TERMINO
FUNCION:		
CONDICION/ESTADO:		
INSTITUCION FORMULADORA:	Consejo de Desarrollo Municipal	
BENEFICIARIOS:		
VINCULACION END:	EJE 3	
DESCRIPCION END:	Una economía territorial y sectorialmente integrada, innovadora, diversificada, plural, orientada a la calidad y ambientalmente sostenible, que crea y desconcentra la riqueza, genera crecimiento alto y sostenido con equidad y empleo digno, y que aprovecha y potencia las oportunidades del mercado local y se inserta de forma competitiva en la economía global	

INFORMACION FINANCIERA

COSTO TOTAL DEL PROYECTO	TOTAL EJECUTADO	FONDO GENERAL	CREDITO EXTERNO	DONACIONES
RD\$0.00		RD\$0.00		

ORGANISMO FINANCIADOR

Ayuntamiento de San Cristóbal

EVALUACIÓN DEL PROYECTO

DESCRIPCION DEL INDICADOR	CANTIDAD

LOCALIZACION GEOGRAFICA

FICHA TECNICA DE PROYECTO EJE 3

SNIP/ID: **Nombre del Proyecto:** Programa de financiamiento a proyectos factibles de Emprendimiento

OBJETIVO: Impulsar el compromiso social entre las instituciones académicas y las proveedoras de servicio para la inserción laboral y el auto emprendimiento.

DESCRIPCION



Programa de financiamiento a proyectos factibles de Emprendimiento

INFORMACIÓN GENERAL

TIPOLOGIA:	AÑO INICIO	AÑO TERMINO
FUNCION:		
CONDICION/ESTADO:		
INSTITUCION FORMULADORA:	Consejo de Desarrollo Municipal	
BENEFICIARIOS:		
VINCULACION END:	EJE 3	
DESCRIPCION END:	Una economía territorial y sectorialmente integrada, innovadora, diversificada, plural, orientada a la calidad y ambientalmente sostenible, que crea y desconcentra la riqueza, genera crecimiento alto y sostenido con equidad y empleo digno, y que aprovecha y potencia las oportunidades del mercado local y se inserta de forma competitiva en la economía global	

INFORMACION FINANCIERA

COSTO TOTAL DEL PROYECTO	TOTAL EJECUTADO	FONDO GENERAL	CREDITO EXTERNO	DONACIONES
RD\$20,200,000		RD\$20,200,000		

ORGANISMO FINANCIADOR

Ayuntamiento de San Cristóbal

EVALUACIÓN DEL PROYECTO

DESCRIPCION DEL INDICADOR	CANTIDAD

LOCALIZACION GEOGRAFICA

FICHA TECNICA DE PROYECTO EJE 3

SNIP/ID: **Nombre del Proyecto:** Gestionar alianza públicas-privadas para creación de nuevas empresas.

OBJETIVO: Impulsar el compromiso social entre las instituciones académicas y las proveedoras de servicio para la inserción laboral y el auto emprendimiento.

DESCRIPCION



La gestión de alianza público-privada incursionaría para una nueva visión estratégica del desarrollo de nuestra provincia a largo plazo para realizar la provisión, gestión u operación de bienes o servicios de interés social.

INFORMACIÓN GENERAL

TIPOLOGIA:	AÑO INICIO	AÑO TERMINO
FUNCION:		
CONDICION/ESTADO:		
INSTITUCION FORMULADORA:	Consejo de Desarrollo Municipal	
BENEFICIARIOS:		
VINCULACION END:	EJE 3	
DESCRIPCION END:	Una economía territorial y sectorialmente integrada, innovadora, diversificada, plural, orientada a la calidad y ambientalmente sostenible, que crea y desconcentra la riqueza, genera crecimiento alto y sostenido con equidad y empleo digno, y que aprovecha y potencia las oportunidades del mercado local y se inserta de forma competitiva en la economía global	

INFORMACION FINANCIERA

COSTO TOTAL DEL PROYECTO	TOTAL EJECUTADO	FONDO GENERAL	CREDITO EXTERNO	DONACIONES
RD\$0.00		RD\$0.00		

ORGANISMO FINANCIADOR

Ayuntamiento de San Cristóbal

EVALUACIÓN DEL PROYECTO

DESCRIPCION DEL INDICADOR	CANTIDAD

LOCALIZACION GEOGRAFICA

FICHA TECNICA DE PROYECTO EJE 3

SNIP/ID:

Nombre del Proyecto: Gestionar ferias de productos locales.

OBJETIVO:

Fomentar la competitividad.

DESCRIPCION:

La feria de productos locales es una alternativa para los pequeños productores locales con la presentación de un catálogo de productos para un consumo sano y solidario y orientar a la ciudadanía de los productos que son producidos en nuestro municipio.



INFORMACIÓN GENERAL

TIPOLOGIA:

AÑO INICIO

AÑO TERMINO

FUNCION:

CONDICION/ESTADO:

INSTITUCION

FORMULADORA:

Consejo de Desarrollo Municipal

BENEFICIARIOS:

VINCULACION END: EJE 3

DESCRIPCION END: Una economía territorial y sectorialmente integrada, innovadora, diversificada, plural, orientada a la calidad y ambientalmente sostenible, que crea y desconcentra la riqueza, genera crecimiento alto y sostenido con equidad y empleo digno, y que aprovecha y potencia las oportunidades del mercado local y se inserta de forma competitiva en la economía global

INFORMACION FINANCIERA

COSTO TOTAL DEL PROYECTO

TOTAL EJECUTADO

FONDO GENERAL

CREDITO EXTERNO

DONACIONES

RD\$110,000.00

RD\$110,000.00

ORGANISMO FINANCIADOR

Ayuntamiento de San Cristóbal

EVALUACIÓN DEL PROYECTO

DESCRIPCION DEL INDICADOR

CANTIDAD

LOCALIZACION GEOGRAFICA

FICHA TECNICA DE PROYECTO EJE 3

SNIP/ID: **Nombre del Proyecto:** Gestionar centro de capacitación para agricultores de café, mangos, aguacates, otros.

OBJETIVO: Fomentar la competitividad.

DESCRIPCION:
Los centros de capacitación serán un recurso importante en el sector agrícola, ya que agrupa a los agricultores, para a través de profesionales en las áreas compartir y transmitir conocimientos que le permitan ejercer mejores estrategias en esta actividad primaria.



INFORMACIÓN GENERAL

TIPOLOGIA:	AÑO INICIO	AÑO TERMINO
FUNCION:		
CONDICION/ESTADO:		
INSTITUCION FORMULADORA:	Consejo de Desarrollo Municipal	
BENEFICIARIOS:		
VINCULACION END:	EJE 3	
DESCRIPCION END:	Una economía territorial y sectorialmente integrada, innovadora, diversificada, plural, orientada a la calidad y ambientalmente sostenible, que crea y desconcentra la riqueza, genera crecimiento alto y sostenido con equidad y empleo digno, y que aprovecha y potencia las oportunidades del mercado local y se inserta de forma competitiva en la economía global	

INFORMACION FINANCIERA

COSTO TOTAL DEL PROYECTO	TOTAL EJECUTADO	FONDO GENERAL	CREDITO EXTERNO	DONACIONES
RD\$110,000.00		RD\$110,000.00		

ORGANISMO FINANCIADOR

Ayuntamiento de San Cristóbal

EVALUACIÓN DEL PROYECTO

DESCRIPCION DEL INDICADOR	CANTIDAD

LOCALIZACION GEOGRAFICA

FICHA TECNICA DE PROYECTO EJE 3

SNIP/ID:

Nombre del Proyecto: Gestionar la creación de invernaderos en las zonas rurales.

OBJETIVO:

Fomentar la competitividad.

DESCRIPCION:

Los invernaderos en las zonas rurales fomentarían el desarrollo local en la producción de los principales productos agrícolas de consumos humanos que se comercializan en el municipio de San Cristóbal. Los invernaderos regüeldan las plantas o cultivos que están en su interior de daños ambientales como heladas, fuertes vientos, granizo, plagas de insectos, etc.



INFORMACIÓN GENERAL

TIPOLOGIA:

AÑO INICIO

AÑO TERMINO

FUNCION:

CONDICION/ESTADO:

INSTITUCION

FORMULADORA:

Consejo de Desarrollo Municipal

BENEFICIARIOS:

VINCULACION END:

EJE 3

DESCRIPCION END: Una economía territorial y sectorialmente integrada, innovadora, diversificada, plural, orientada a la calidad y ambientalmente sostenible, que crea y desconcentra la riqueza, genera crecimiento alto y sostenido con equidad y empleo digno, y que aprovecha y potencia las oportunidades del mercado local y se inserta de forma competitiva en la economía global

INFORMACION FINANCIERA

COSTO TOTAL DEL PROYECTO	TOTAL EJECUTADO	FONDO GENERAL	CREDITO EXTERNO	DONACIONES
RD\$5,500,000.		RD\$5,500,000		

ORGANISMO FINANCIADOR

Ayuntamiento de San Cristóbal

EVALUACIÓN DEL PROYECTO

DESCRIPCION DEL INDICADOR

CANTIDAD

LOCALIZACION GEOGRAFICA

FICHA TECNICA DE PROYECTO EJE 3

SNIP/ID: **Nombre del Proyecto:** Establecimiento de puntos de INESPRES en el Casco Urbano, Hatillo, Hato Damas, Sainagua y comprarles los productos a los productores locales.

OBJETIVO:
Fomentar la competitividad.

DESCRIPCION:
El establecimiento de INESPRES focalizado en diferentes sectores del municipio como contribución importante del gobierno para combatir el alto costo de la canasta familiar, y que los sectores de menor ingreso puedan adquirir los productos a un costo más bajo.



INFORMACIÓN GENERAL

TIPOLOGIA:	AÑO INICIO	AÑO TERMINO
FUNCION:		
CONDICION/ESTADO:		
INSTITUCION FORMULADORA:	Consejo de Desarrollo Municipal	
BENEFICIARIOS:		
VINCULACION END:	EJE 3	
DESCRIPCION END:	Una economía territorial y sectorialmente integrada, innovadora, diversificada, plural, orientada a la calidad y ambientalmente sostenible, que crea y desconcentra la riqueza, genera crecimiento alto y sostenido con equidad y empleo digno, y que aprovecha y potencia las oportunidades del mercado local y se inserta de forma competitiva en la economía global	

INFORMACION FINANCIERA

COSTO TOTAL DEL PROYECTO	TOTAL EJECUTADO	FONDO GENERAL	CREDITO EXTERNO	DONACIONES
RD\$5,500,000.		RD\$5,500,000		

ORGANISMO FINANCIADOR

Ayuntamiento de San Cristóbal

EVALUACIÓN DEL PROYECTO

DESCRIPCION DEL INDICADOR	CANTIDAD

LOCALIZACION GEOGRAFICA

FICHA TECNICA DE PROYECTO EJE 3

SNIP/ID: **Nombre del Proyecto:** Creación de ferias anuales de exposición y ventas de oferta local de servicios y productos.

OBJETIVO: Fomentar la competitividad.

DESCRIPCION:

La creación de ferias locales, un factor importante para los inversionistas, ya son un medio para dar a conocer sus productos o servicios, observar la competencia, probar o lanzar productos, estudiar el mercado, visitar y ser visitados por sus clientes y concretar ventas.



INFORMACIÓN GENERAL

TIPOLOGIA:	AÑO INICIO	AÑO TERMINO
FUNCION:		
CONDICION/ESTADO:		
INSTITUCION FORMULADORA:	Consejo de Desarrollo Municipal	
BENEFICIARIOS:		
VINCULACION END:	EJE 3	
DESCRIPCION END:	Una economía territorial y sectorialmente integrada, innovadora, diversificada, plural, orientada a la calidad y ambientalmente sostenible, que crea y desconcentra la riqueza, genera crecimiento alto y sostenido con equidad y empleo digno, y que aprovecha y potencia las oportunidades del mercado local y se inserta de forma competitiva en la economía global	

INFORMACION FINANCIERA

COSTO TOTAL DEL PROYECTO	TOTAL EJECUTADO	FONDO GENERAL	CREDITO EXTERNO	DONACIONES
RD\$550,000.		RD\$550,000		

ORGANISMO FINANCIADOR

Ayuntamiento de San Cristóbal

EVALUACIÓN DEL PROYECTO

DESCRIPCION DEL INDICADOR	CANTIDAD

LOCALIZACION GEOGRAFICA

FICHA TECNICA DE PROYECTO EJE 3

SNIP/ID: **Nombre del Proyecto:** Mejorar las condiciones del mercado local para promover nuevos emprendimientos

OBJETIVO: Fomentar la competitividad.

DESCRIPCION:
Creación de plazas y/o mercados (lugares adecuados para estos fines), para poder promocionar y ofertar sus productos.



INFORMACIÓN GENERAL

TIPOLOGIA:	AÑO INICIO	AÑO TERMINO
FUNCION:		
CONDICION/ESTADO:		
INSTITUCION FORMULADORA:	Consejo de Desarrollo Municipal	
BENEFICIARIOS:		
VINCULACION END:	EJE 3	
DESCRIPCION END:	Una economía territorial y sectorialmente integrada, innovadora, diversificada, plural, orientada a la calidad y ambientalmente sostenible, que crea y desconcentra la riqueza, genera crecimiento alto y sostenido con equidad y empleo digno, y que aprovecha y potencia las oportunidades del mercado local y se inserta de forma competitiva en la economía global	

INFORMACION FINANCIERA

COSTO TOTAL DEL PROYECTO	TOTAL EJECUTADO	FONDO GENERAL	CREDITO EXTERNO	DONACIONES
RD\$110,000.		RD\$110,000		

ORGANISMO FINANCIADOR

Ayuntamiento de San Cristóbal

EVALUACIÓN DEL PROYECTO

DESCRIPCION DEL INDICADOR	CANTIDAD

LOCALIZACION GEOGRAFICA

FICHA TECNICA DE PROYECTO EJE 3

SNIP/ID:

Nombre del Proyecto: Crear mercado de oferta tecnológica local.

OBJETIVO:

Fomentar la competitividad.

DESCRIPCION:

Conjuntamente con la tecnología local, crear las condiciones de mercadear esos nuevos productos y crear nuevas expectativas laboral.



INFORMACIÓN GENERAL

TIPOLOGIA:

AÑO INICIO

AÑO TERMINO

FUNCION:

CONDICION/ESTADO:

INSTITUCION

FORMULADORA:

Consejo de Desarrollo Municipal

BENEFICIARIOS:

VINCULACION END: EJE 3

DESCRIPCION END: Una economía territorial y sectorialmente integrada, innovadora, diversificada, plural, orientada a la calidad y ambientalmente sostenible, que crea y desconcentra la riqueza, genera crecimiento alto y sostenido con equidad y empleo digno, y que aprovecha y potencia las oportunidades del mercado local y se inserta de forma competitiva en la economía global

INFORMACION FINANCIERA

COSTO TOTAL DEL PROYECTO	TOTAL EJECUTADO	FONDO GENERAL	CREDITO EXTERNO	DONACIONES
RD\$0.00		RD\$0.00		

ORGANISMO FINANCIADOR

Ayuntamiento de San Cristóbal

EVALUACIÓN DEL PROYECTO

DESCRIPCION DEL INDICADOR

CANTIDAD

LOCALIZACION GEOGRAFICA

FICHA TECNICA DE PROYECTO EJE 3

SNIP/ID: **Nombre del Proyecto:** Programa de Fomento de emprendimientos comunitarios y emprendimientos familiares

OBJETIVO: Fomentar la competitividad.

DESCRIPCION:

Fomentar los emprendimientos comunitarios y familiares, como un medio de desarrollo de los distintos sectores que conforman el municipio de San Cristóbal.



INFORMACIÓN GENERAL

TIPOLOGIA:	AÑO INICIO	AÑO TERMINO
FUNCION:		
CONDICION/ESTADO:		
INSTITUCION FORMULADORA:	Consejo de Desarrollo Municipal	
BENEFICIARIOS:		
VINCULACION END:	EJE 3	
DESCRIPCION END:	Una economía territorial y sectorialmente integrada, innovadora, diversificada, plural, orientada a la calidad y ambientalmente sostenible, que crea y desconcentra la riqueza, genera crecimiento alto y sostenido con equidad y empleo digno, y que aprovecha y potencia las oportunidades del mercado local y se inserta de forma competitiva en la economía global	

INFORMACIÓN FINANCIERA

COSTO TOTAL DEL PROYECTO	TOTAL EJECUTADO	FONDO GENERAL	CREDITO EXTERNO	DONACIONES
RD\$220,000.00		RD\$220,000.00		

ORGANISMO FINANCIADOR

Ayuntamiento de San Cristóbal

EVALUACIÓN DEL PROYECTO

DESCRIPCION DEL INDICADOR	CANTIDAD

LOCALIZACION GEOGRAFICA

FICHA TECNICA DE PROYECTO EJE 3

SNIP/ID:

Nombre del Proyecto: Creación de clústers productivos por tema o rubro.

OBJETIVO:

Fomentar la competitividad.

DESCRIPCION:

Fomentar la creación de clústers productivo empresarial con la capacidad para dirigir y configurar un grupo local con una división de tareas que se complementa para crear ventaja competitiva.



INFORMACIÓN GENERAL

TIPOLOGIA:

AÑO INICIO

AÑO TERMINO

FUNCION:

CONDICION/ESTADO:

INSTITUCION

FORMULADORA:

Consejo de Desarrollo Municipal

BENEFICIARIOS:

VINCULACION END:

EJE 3

DESCRIPCION END: Una economía territorial y sectorialmente integrada, innovadora, diversificada, plural, orientada a la calidad y ambientalmente sostenible, que crea y desconcentra la riqueza, genera crecimiento alto y sostenido con equidad y empleo digno, y que aprovecha y potencia las oportunidades del mercado local y se inserta de forma competitiva en la economía global

INFORMACIÓN FINANCIERA

COSTO TOTAL DEL PROYECTO	TOTAL EJECUTADO	FONDO GENERAL	CREDITO EXTERNO	DONACIONES
RD\$5,500,000		RD\$5,500,000		

ORGANISMO FINANCIADOR

Ayuntamiento de San Cristóbal

EVALUACIÓN DEL PROYECTO

DESCRIPCION DEL INDICADOR

CANTIDAD

LOCALIZACION GEOGRAFICA

FICHA TECNICA DE PROYECTO EJE 3

SNIP/ID:

Nombre del Proyecto: Creación de clústers productivos por tema o rubro.

OBJETIVO:

Fomentar la competitividad.

DESCRIPCION:

Fomentar la creación de clústers productivo empresarial con la capacidad para dirigir y configurar un grupo local con una división de tareas que se complemente para crear ventaja competitiva.



INFORMACIÓN GENERAL

TIPOLOGIA:

AÑO INICIO

AÑO TERMINO

FUNCION:

CONDICION/ESTADO:

INSTITUCION

FORMULADORA:

Consejo de Desarrollo Municipal

BENEFICIARIOS:

VINCULACION END:

EJE 3

DESCRIPCION END: Una economía territorial y sectorialmente integrada, innovadora, diversificada, plural, orientada a la calidad y ambientalmente sostenible, que crea y desconcentra la riqueza, genera crecimiento alto y sostenido con equidad y empleo digno, y que aprovecha y potencia las oportunidades del mercado local y se inserta de forma competitiva en la economía global

INFORMACIÓN FINANCIERA

COSTO TOTAL DEL PROYECTO	TOTAL EJECUTADO	FONDO GENERAL	CREDITO EXTERNO	DONACIONES
RD\$5,500,000		RD\$5,500,000		

ORGANISMO FINANCIADOR

Ayuntamiento de San Cristóbal

EVALUACIÓN DEL PROYECTO

DESCRIPCION DEL INDICADOR

CANTIDAD

LOCALIZACION GEOGRAFICA

FICHA TECNICA DE PROYECTO EJE 3

SNIP/ID: **Nombre del Proyecto:** Programa de fomento del cooperativismo como financiamiento a emprendimientos de índole comunitaria rural y urbana

OBJETIVO:
Fomentar la competitividad.

DESCRIPCION:
Fomentar el cooperativismo de índole comunitario rural y urbano para mejorar sus condiciones económicas y sociales por medio de la acción conjunta orientada al bien de todos los asociados.



INFORMACIÓN GENERAL

TIPOLOGIA:	AÑO INICIO	AÑO TERMINO
FUNCION:		
CONDICION/ESTADO:		
INSTITUCION FORMULADORA:	Consejo de Desarrollo Municipal	
BENEFICIARIOS:		
VINCULACION END:	EJE 3	
DESCRIPCION END:	Una economía territorial y sectorialmente integrada, innovadora, diversificada, plural, orientada a la calidad y ambientalmente sostenible, que crea y desconcentra la riqueza, genera crecimiento alto y sostenido con equidad y empleo digno, y que aprovecha y potencia las oportunidades del mercado local y se inserta de forma competitiva en la economía global	

INFORMACIÓN FINANCIERA

COSTO TOTAL DEL PROYECTO	TOTAL EJECUTADO	FONDO GENERAL	CREDITO EXTERNO	DONACIONES
RD\$5,500,000		RD\$5,500,000		

ORGANISMO FINANCIADOR

Ayuntamiento de San Cristóbal

EVALUACIÓN DEL PROYECTO

DESCRIPCION DEL INDICADOR	CANTIDAD

LOCALIZACION GEOGRAFICA

FICHA TECNICA DE PROYECTO EJE 3

SNIP/ID: **Nombre del Proyecto:** Realizar un extenso programa de entrega de títulos definitivos a parceleros y familias necesitadas de Hato Damas.

OBJETIVO:
Fomentar la competitividad.

DESCRIPCION:
Fomentar la entrega de títulos a parceleros y familias necesitadas de Hato Damas como medio de impulsar el desarrollo económico a través de una agricultura sostenida y que los beneficiarios puedan sembrar y cosechar sin temor desterrados de las tierras que trabajan.



INFORMACIÓN GENERAL

TIPOLOGIA:	AÑO INICIO	AÑO TERMINO
FUNCION:		
CONDICION/ESTADO:		
INSTITUCION FORMULADORA:	Consejo de Desarrollo Municipal	
BENEFICIARIOS:		
VINCULACION END:	EJE 3	
DESCRIPCION END:	Una economía territorial y sectorialmente integrada, innovadora, diversificada, plural, orientada a la calidad y ambientalmente sostenible, que crea y desconcentra la riqueza, genera crecimiento alto y sostenido con equidad y empleo digno, y que aprovecha y potencia las oportunidades del mercado local y se inserta de forma competitiva en la economía global	

INFORMACIÓN FINANCIERA

COSTO TOTAL DEL PROYECTO	TOTAL EJECUTADO	FONDO GENERAL	CREDITO EXTERNO	DONACIONES
RD\$0.00		RD\$0.00		

ORGANISMO FINANCIADOR

Ayuntamiento de San Cristóbal

EVALUACIÓN DEL PROYECTO

DESCRIPCION DEL INDICADOR	CANTIDAD

LOCALIZACION GEOGRAFICA



LINEAS ESTRATÉGICAS EJE 4

4

Una sociedad con cultura de producción y consumo sostenible, que gestiona con equidad y eficacia los riesgos y **la protección del medio ambiente y los recursos naturales** y promueve una adecuada adaptación al cambio climático.

FICHA TECNICA DE PROYECTO EJE 4

SNIP/ID: **Nombre del Proyecto:** Creación de comité de seguimiento y gestión de Capacitación permanente sobre ecología sostenible y mejoras medioambientales

OBJETIVO: Creación de la UGAM e Impulsar un acuerdo permanente con el Ministerio de Medio Ambiente

DESCRIPCION:
Fomentar la creación de la UGAM para establecer la oficina de medio ambiente y ayuntamiento para coordinar la gestión ambiental con instituciones de gobierno y no gubernamentales, crear conciencia sobre la importancia y aprovechamiento de nuestros recursos naturales.



INFORMACIÓN GENERAL

TIPOLOGIA:	AÑO INICIO	AÑO TERMINO
FUNCION:		
CONDICION/ESTADO:		
INSTITUCION FORMULADORA:	Consejo de Desarrollo Municipal	
BENEFICIARIOS:		
VINCULACION END:	EJE 4	
DESCRIPCION END:	Una sociedad con cultura de producción y consumo sostenible, que gestiona con equidad y eficacia los riesgos y la protección del medio ambiente y los recursos naturales y promueve una adecuada adaptación al cambio climático	

INFORMACION FINANCIERA

COSTO TOTAL DEL PROYECTO	TOTAL EJECUTADO	FONDO GENERAL	CREDITO EXTERNO	DONACIONES
RD\$110,000.00		RD\$110,000.00		

ORGANISMO FINANCIADOR

Ayuntamiento de San Cristóbal

EVALUACIÓN DEL PROYECTO

DESCRIPCION DEL INDICADOR	CANTIDAD

LOCALIZACION GEOGRAFICA

FICHA TECNICA DE PROYECTO EJE 4

SNIP/ID: **Nombre del Proyecto:** Acuerdo interinstitucional Alcaldía y MMARN para desarrollo de programas de protección y aprovechamiento de los recursos naturales del municipio.



OBJETIVO: Creación de la UGAM e Impulsar un acuerdo permanente con el Ministerio de Medio Ambiente

DESCRIPCION:
Fomentar la inclusión de la sociedad civil y organizaciones comunitarias del municipio a los planes destinados a la preservación del medio ambiente.

INFORMACIÓN GENERAL

TIPOLOGIA:	AÑO INICIO	AÑO TERMINO
FUNCION:		
CONDICION/ESTADO:		
INSTITUCION FORMULADORA:	Consejo de Desarrollo Municipal	
BENEFICIARIOS:		
VINCULACION END:	EJE 4	
DESCRIPCION END:	Una sociedad con cultura de producción y consumo sostenible, que gestiona con equidad y eficacia los riesgos y la protección del medio ambiente y los recursos naturales y promueve una adecuada adaptación al cambio climático	

INFORMACION FINANCIERA

COSTO TOTAL DEL PROYECTO	TOTAL EJECUTADO	FONDO GENERAL	CREDITO EXTERNO	DONACIONES
RD\$55,000.00		RD\$55,000.00		

ORGANISMO FINANCIADOR

Ayuntamiento de San Cristóbal

EVALUACIÓN DEL PROYECTO

DESCRIPCION DEL INDICADOR	CANTIDAD

LOCALIZACION GEOGRAFICA

FICHA TECNICA DE PROYECTO EJE 4

SNIP/ID: **Nombre del Proyecto:** Levantamiento Censal de letreros anuncios en el municipio para aplicación de árbitros por uso de espacio visual municipal.

OBJETIVO: Impulsar la disminución gradual de la Contaminación Visual y Sónica en el municipio.

DESCRIPCION:

Realizar un levantamiento en la ciudad de letreros, vayas y sónica como factor de riesgo que tienen una sobre estimulación visual agresiva, invasiva y simultánea y hacer un operativo de descontaminación visual, y tener una ciudad visual más limpia.



INFORMACIÓN GENERAL

TIPOLOGIA:	AÑO INICIO	AÑO TERMINO
FUNCION:		
CONDICION/ESTADO:		
INSTITUCION FORMULADORA:	Consejo de Desarrollo Municipal	
BENEFICIARIOS:		
VINCULACION END:	EJE 4	
DESCRIPCION END:	Una sociedad con cultura de producción y consumo sostenible, que gestiona con equidad y eficacia los riesgos y la protección del medio ambiente y los recursos naturales y promueve una adecuada adaptación al cambio climático	

INFORMACION FINANCIERA

COSTO TOTAL DEL PROYECTO	TOTAL EJECUTADO	FONDO GENERAL	CREDITO EXTERNO	DONACIONES
RD\$66,000.00		RD\$66,000.00		

ORGANISMO FINANCIADOR

Ayuntamiento de San Cristóbal

EVALUACIÓN DEL PROYECTO

DESCRIPCION DEL INDICADOR	CANTIDAD

LOCALIZACION GEOGRAFICA

FICHA TECNICA DE PROYECTO EJE 4

SNIP/ID: **Nombre del Proyecto:** Adecuación o Creación de normativa sobre uso de espacio visual y sónica en el municipio.

OBJETIVO: Impulsar la disminución gradual de la Contaminación Visual en el municipio.

DESCRIPCION:
Apegado a la Ley General de Medio Ambiente (Ley 64-00) El departamento de espacio público de este ayuntamiento debe dar seguimiento, para el uso adecuado del espacio de letreros y vallas de negocios para poder obtener una visión limpia del municipio.



INFORMACIÓN GENERAL

TIPOLOGIA:	AÑO INICIO	AÑO TERMINO
FUNCION:		
CONDICION/ESTADO:		
INSTITUCION FORMULADORA:	Consejo de Desarrollo Municipal	
BENEFICIARIOS:		
VINCULACION END:	EJE 4	
DESCRIPCION END:	Una sociedad con cultura de producción y consumo sostenible, que gestiona con equidad y eficacia los riesgos y la protección del medio ambiente y los recursos naturales y promueve una adecuada adaptación al cambio climático	

INFORMACION FINANCIERA

COSTO TOTAL DEL PROYECTO	TOTAL EJECUTADO	FONDO GENERAL	CREDITO EXTERNO	DONACIONES
RD\$66,000.00		RD\$66,000.00		

ORGANISMO FINANCIADOR

Ayuntamiento de San Cristóbal

EVALUACIÓN DEL PROYECTO

DESCRIPCION DEL INDICADOR	CANTIDAD

LOCALIZACION GEOGRAFICA

FICHA TECNICA DE PROYECTO EJE 4

SNIP/ID:

Nombre del Proyecto: Capacitación sobre agricultura sostenible

OBJETIVO:

Promover la organización y capacitación en los sectores rurales para aportar soluciones frente al conuquismo y la deforestación

DESCRIPCION:

Llevar talleres y/o capacitaciones a las zonas rurales conjuntamente con la ayuda de los alcaldes pedáneos y dirigentes comunitarios.



INFORMACIÓN GENERAL

TIPOLOGIA:

AÑO INICIO

AÑO TERMINO

FUNCION:

CONDICION/ESTADO:

INSTITUCION

FORMULADORA:

Consejo de Desarrollo Municipal

BENEFICIARIOS:

VINCULACION END: EJE 4

DESCRIPCION END: Una sociedad con cultura de producción y consumo sostenible, que gestiona con equidad y eficacia los riesgos y la protección del medio ambiente y los recursos naturales y promueve una adecuada adaptación al cambio climático

INFORMACION FINANCIERA

COSTO TOTAL DEL PROYECTO	TOTAL EJECUTADO	FONDO GENERAL	CREDITO EXTERNO	DONACIONES
RD\$55,000.00		RD\$55,000.00		

ORGANISMO FINANCIADOR

Ayuntamiento de San Cristóbal

EVALUACIÓN DEL PROYECTO

DESCRIPCION DEL INDICADOR

CANTIDAD

LOCALIZACION GEOGRAFICA

FICHA TECNICA DE PROYECTO EJE 4

SNIP/ID:

Nombre del Proyecto: Programa de siembra para reforestación con árboles frutales

OBJETIVO:

Promover la organización y capacitación en los sectores rurales para aportar soluciones frente al conuquismo y la deforestación

DESCRIPCION:

Programa de siembra para reforestación con árboles frutales

Programa de siembra para reforestación con árboles frutales



INFORMACIÓN GENERAL

TIPOLOGIA:

AÑO INICIO

AÑO TERMINO

FUNCION:

CONDICION/ESTADO:

INSTITUCION

FORMULADORA:

Consejo de Desarrollo Municipal

BENEFICIARIOS:

VINCULACION END:

EJE 4

DESCRIPCION END: Una sociedad con cultura de producción y consumo sostenible, que gestiona con equidad y eficacia los riesgos y la protección del medio ambiente y los recursos naturales y promueve una adecuada adaptación al cambio climático

INFORMACION FINANCIERA

COSTO TOTAL DEL PROYECTO

TOTAL EJECUTADO

FONDO GENERAL

CREDITO EXTERNO

DONACIONES

RD\$550,000.00

RD\$550,000.00

ORGANISMO FINANCIADOR

Ayuntamiento de San Cristóbal

EVALUACIÓN DEL PROYECTO

DESCRIPCION DEL INDICADOR

CANTIDAD

LOCALIZACION GEOGRAFICA

FICHA TECNICA DE PROYECTO EJE 4

SNIP/ID: **Nombre del Proyecto:** Programa de Inclusión a las organizaciones asociativas rurales para conformación de bloque de defensa forestal.

OBJETIVO: Promover la organización y capacitación en los sectores rurales para aportar soluciones frente al conuquismo y la deforestación

DESCRIPCION:
Promover talleres conjuntamente con los alcaldes pedáneos y dirigentes comunitarios para que ayuden a las personas de las zonas rurales a concientizarlos en cuanto a la deforestación.



INFORMACIÓN GENERAL

TIPOLOGIA: **AÑO INICIO** **AÑO TERMINO**

FUNCION:

CONDICION/ESTADO:

INSTITUCION

FORMULADORA: Consejo de Desarrollo Municipal

BENEFICIARIOS:

VINCULACION END: EJE 4

DESCRIPCION END: Una sociedad con cultura de producción y consumo sostenible, que gestiona con equidad y eficacia los riesgos y la protección del medio ambiente y los recursos naturales y promueve una adecuada adaptación al cambio climático

INFORMACION FINANCIERA

COSTO TOTAL DEL PROYECTO	TOTAL EJECUTADO	FONDO GENERAL	CREDITO EXTERNO	DONACIONES
RD\$110,000.00		RD\$110,000.00		

ORGANISMO FINANCIADOR

Ayuntamiento de San Cristóbal

EVALUACIÓN DEL PROYECTO

DESCRIPCION DEL INDICADOR	CANTIDAD

LOCALIZACION GEOGRAFICA

FICHA TECNICA DE PROYECTO EJE 4

SNIP/ID:

Nombre del Proyecto: Establecer supervisión efectiva que aplique las normativas establecidas.

OBJETIVO:

Promover la minería sostenible.

DESCRIPCION:

Por medio de las autoridades competentes implementar una cultura de supervisión la cual debe ser permanente. Esta iniciativa apuesta por una actividad sustentable, inclusiva e integrada, ambientalmente viable e innovadora.



INFORMACIÓN GENERAL

TIPOLOGIA:

AÑO INICIO

AÑO TERMINO

FUNCION:

CONDICION/ESTADO:

INSTITUCION

FORMULADORA:

Consejo de Desarrollo Municipal

BENEFICIARIOS:

VINCULACION END:

EJE 4

DESCRIPCION END: Una sociedad con cultura de producción y consumo sostenible, que gestiona con equidad y eficacia los riesgos y la protección del medio ambiente y los recursos naturales y promueve una adecuada adaptación al cambio climático

INFORMACION FINANCIERA

COSTO TOTAL DEL PROYECTO

TOTAL EJECUTADO

FONDO GENERAL

CREDITO EXTERNO

DONACIONES

RD\$330,000.00

RD\$330,000.00

ORGANISMO FINANCIADOR

Ayuntamiento de San Cristóbal

EVALUACIÓN DEL PROYECTO

DESCRIPCION DEL INDICADOR

CANTIDAD

LOCALIZACION GEOGRAFICA

FICHA TECNICA DE PROYECTO EJE 4

SNIP/ID: **Nombre del Proyecto:** Creación del Programa “Yo Soy Proactivo en el cuidado de las cuencas de los ríos”.

OBJETIVO: Impulsar planes y proyectos de protección a las cuencas de ríos y arroyos

DESCRIPCION:
Hacer talleres donde se involucre todo el municipio donde se busca crear conciencia en los munícipes sobre la importancia de mantener los ríos limpios de contaminación.



INFORMACIÓN GENERAL

TIPOLOGIA:	AÑO INICIO	AÑO TERMINO
FUNCION:		
CONDICION/ESTADO:		
INSTITUCION FORMULADORA:	Consejo de Desarrollo Municipal	
BENEFICIARIOS:		
VINCULACION END:	EJE 4	
DESCRIPCION END:	Una sociedad con cultura de producción y consumo sostenible, que gestiona con equidad y eficacia los riesgos y la protección del medio ambiente y los recursos naturales y promueve una adecuada adaptación al cambio climático	

INFORMACION FINANCIERA

COSTO TOTAL DEL PROYECTO	TOTAL EJECUTADO	FONDO GENERAL	CREDITO EXTERNO	DONACIONES
RD\$1,100,000		RD\$1,100,000		

ORGANISMO FINANCIADOR

Ayuntamiento de San Cristóbal

EVALUACIÓN DEL PROYECTO

DESCRIPCION DEL INDICADOR	CANTIDAD

LOCALIZACION GEOGRAFICA

FICHA TECNICA DE PROYECTO EJE 4

SNIP/ID: **Nombre del Proyecto:** Programa de capacitación sobre reciclaje a partir de la recolección de desechos sólidos a estudiantes durante las 60 horas de servicio social.

OBJETIVO: Promover acuerdos sobre el buen manejo y depósito final de los residuos sólidos

DESCRIPCION:
Hacer que estas prácticas sean de carácter voluntario en todas las escuelas locales, empresas e instituciones entre otras, para poder crear conciencia en cada uno de los jóvenes e instituciones en general, como forma de establecer cultura de reciclaje.



INFORMACIÓN GENERAL

TIPOLOGIA:	AÑO INICIO	AÑO TERMINO
FUNCION:		
CONDICION/ESTADO:		
INSTITUCION FORMULADORA:	Consejo de Desarrollo Municipal	
BENEFICIARIOS:		
VINCULACION END:	EJE 4	
DESCRIPCION END:	Una sociedad con cultura de producción y consumo sostenible, que gestiona con equidad y eficacia los riesgos y la protección del medio ambiente y los recursos naturales y promueve una adecuada adaptación al cambio climático	

INFORMACION FINANCIERA

COSTO TOTAL DEL PROYECTO	TOTAL EJECUTADO	FONDO GENERAL	CREDITO EXTERNO	DONACIONES
RD\$55,000.00		RD\$55,000.00		

ORGANISMO FINANCIADOR

Ayuntamiento de San Cristóbal

EVALUACIÓN DEL PROYECTO

DESCRIPCION DEL INDICADOR	CANTIDAD

LOCALIZACION GEOGRAFICA

FICHA TECNICA DE PROYECTO EJE 4

SNIP/ID: **Nombre del Proyecto:** Capacitación a ciudadanos sobre responsabilidad social, reciclaje y sostenibilidad medioambiental

OBJETIVO: Promover acuerdos sobre el buen manejo y depósito final de los residuos sólidos

DESCRIPCION:
Hacer talleres con los municipales donde se exponga la responsabilidad que como habitantes del municipio le corresponde en tema de medio ambiente.



INFORMACIÓN GENERAL

	AÑO INICIO	AÑO TERMINO
TIPOLOGIA:		
FUNCION:		
CONDICION/ESTADO:		
INSTITUCION FORMULADORA:	Consejo de Desarrollo Municipal	
BENEFICIARIOS:		
VINCULACION END:	EJE 4	
DESCRIPCION END: Una sociedad con cultura de producción y consumo sostenible, que gestiona con equidad y eficacia los riesgos y la protección del medio ambiente y los recursos naturales y promueve una adecuada adaptación al cambio climático		

INFORMACION FINANCIERA

COSTO TOTAL DEL PROYECTO	TOTAL EJECUTADO	FONDO GENERAL	CREDITO EXTERNO	DONACIONES
RD\$165,000.00		RD\$165,000.00		

ORGANISMO FINANCIADOR

Ayuntamiento de San Cristóbal

EVALUACIÓN DEL PROYECTO

DESCRIPCION DEL INDICADOR	CANTIDAD

LOCALIZACION GEOGRAFICA

FICHA TECNICA DE PROYECTO EJE 4

SNIP/ID:

Nombre del Proyecto: Supervisión para la aplicación de las normativas urbanistas.

OBJETIVO:

Impulsar planes de Gestión de salubridad de productos comestibles y desechos orgánicos en los mercados.

DESCRIPCION:

Hacer que los comerciantes y vendedores informales del mercado cumplan con los estándares de higienización de los productos, y que las asociaciones de comerciantes conjuntamente con el Ayuntamiento supervisen que estas normativas sean cumplidas.



INFORMACIÓN GENERAL

TIPOLOGIA:

AÑO INICIO

AÑO TERMINO

FUNCION:

CONDICION/ESTADO:

INSTITUCION

FORMULADORA:

Consejo de Desarrollo Municipal

BENEFICIARIOS:

VINCULACION END: EJE 4

DESCRIPCION END: Una sociedad con cultura de producción y consumo sostenible, que gestiona con equidad y eficacia los riesgos y la protección del medio ambiente y los recursos naturales y promueve una adecuada adaptación al cambio climático

INFORMACION FINANCIERA

COSTO TOTAL DEL PROYECTO	TOTAL EJECUTADO	FONDO GENERAL	CREDITO EXTERNO	DONACIONES
RD\$55,000.00		RD\$55,000.00		

ORGANISMO FINANCIADOR

Ayuntamiento de San Cristóbal

EVALUACIÓN DEL PROYECTO

DESCRIPCION DEL INDICADOR

CANTIDAD

LOCALIZACION GEOGRAFICA

FICHA TECNICA DE PROYECTO EJE 4

SNIP/ID: **Nombre del Proyecto:** Creación de comisión para evaluación y reubicación de más de 550 familias que viven en las cercanías de ríos y cañadas del Municipio y sus Distritos

OBJETIVO: Impulsar planes de Gestión de salubridad de productos comestibles y desechos orgánicos en los mercados.

DESCRIPCION:
Creación de comisión Gobernación – Ayuntamiento para evaluar la cantidad de familias exactas que viven en viviendas propias para gestionar a través del Estado su reubicación.



INFORMACIÓN GENERAL

TIPOLOGIA:	AÑO INICIO	AÑO TERMINO
FUNCION:		
CONDICION/ESTADO:		
INSTITUCION FORMULADORA:	Consejo de Desarrollo Municipal	
BENEFICIARIOS:		
VINCULACION END:	EJE 4	
DESCRIPCION END:	Una sociedad con cultura de producción y consumo sostenible, que gestiona con equidad y eficacia los riesgos y la protección del medio ambiente y los recursos naturales y promueve una adecuada adaptación al cambio climático	

INFORMACION FINANCIERA

COSTO TOTAL DEL PROYECTO	TOTAL EJECUTADO	FONDO GENERAL	CREDITO EXTERNO	DONACIONES
RD\$55,000.00		RD\$55,000.00		

ORGANISMO FINANCIADOR

Ayuntamiento de San Cristóbal

EVALUACIÓN DEL PROYECTO

DESCRIPCION DEL INDICADOR	CANTIDAD
---------------------------	----------

LOCALIZACION GEOGRAFICA

FICHA TECNICA DE PROYECTO EJE 4

SNIP/ID: **Nombre del Proyecto:** Crear una comisión de expertos en temas medioambientales para la aplicación de la normativa sancionando la quema de residuos sólidos forestales.

OBJETIVO: Fortalecer la aplicación de normativas que eviten y sancionen la quema de desechos sólidos y residuos forestales.

DESCRIPCION:
Fomentar asistencia técnica de profesionales en materia de medioambiente y recursos naturales sobre la debida aplicación de la ley 64-00, sobre la quema de residuos sólidos y forestales y las sanciones que conllevarían a esta mala práctica en violación a dicha ley.



INFORMACIÓN GENERAL

TIPOLOGIA:	AÑO INICIO	AÑO TERMINO
FUNCION:		
CONDICION/ESTADO:		
INSTITUCION FORMULADORA:	Consejo de Desarrollo Municipal	
BENEFICIARIOS:		
VINCULACION END:	EJE 4	
DESCRIPCION END:	Una sociedad con cultura de producción y consumo sostenible, que gestiona con equidad y eficacia los riesgos y la protección del medio ambiente y los recursos naturales y promueve una adecuada adaptación al cambio climático	

INFORMACION FINANCIERA

COSTO TOTAL DEL PROYECTO	TOTAL EJECUTADO	FONDO GENERAL	CREDITO EXTERNO	DONACIONES
RD\$110,000.00		RD\$110,000.00		

ORGANISMO FINANCIADOR

Ayuntamiento de San Cristóbal

EVALUACIÓN DEL PROYECTO

DESCRIPCION DEL INDICADOR	CANTIDAD

LOCALIZACION GEOGRAFICA